

**Филиал публично-правовой компании "Роскадастр" по Красноярскому краю**  
полное наименование органа регистрации прав  
**Выписка из Единого государственного реестра недвижимости об объекте недвижимости**



**Сведения о характеристиках объекта недвижимости**

На основании запроса от 28.03.2024, поступившего на рассмотрение 28.03.2024, сообщаем, что согласно записям Единого государственного реестра недвижимости:

Раздел 1 Лист 1

<b>Земельный участок</b>			
<b>вид объекта недвижимости</b>			

Лист № 1 раздела 1	Всего листов раздела 1: 4	Всего разделов: 8	Всего листов выписки: 13
--------------------	---------------------------	-------------------	--------------------------

01.04.2024г. № КУВИ-001/2024-87530775	
Кадастровый номер:	24:46:1101001:541
Номер кадастрового квартала:	24:46:1101001
Дата присвоения кадастрового номера:	24.11.2005

Ранее присвоенный государственный учетный номер:	Кадастровый номер ККР4600№122227
Местоположение:	Российская Федерация, Красноярский край, р-н Дивногорск, г. Дивногорск, сдт "Лесник", р-он п. Усть-Мана, уч-к № 227
Площадь:	587 +/- 17
Кадастровая стоимость, руб.:	137598.67
Кадастровые номера расположенных в пределах земельного участка объектов недвижимости:	данные отсутствуют
Кадастровые номера объектов недвижимости, из которых образован объект недвижимости:	ККР 46-00-122227 (У24:46:11 01 001:0179)
Кадастровые номера образованных объектов недвижимости:	данные отсутствуют
Категория земель:	Земли сельскохозяйственного назначения
Виды разрешенного использования:	для садоводства
Сведения о кадастровом инженере:	Кобыжаков Олег Любимович, СНИЛС 099-544-323 15, договор на выполнение кадастровых работ от 04.09.2023 № 214, дата завершения кадастровых работ: 16.11.2023
Сведения о лесах, водных объектах и об иных природных объектах, расположенных в пределах земельного участка:	данные отсутствуют

полное наименование должности	 ДОКУМЕНТ ПОДПИСАН ЭЛЕКТРОННОЙ ПОДПИСЬЮ	инициалы, фамилия
	Сертификат: 00ВВ056В7401СВ38D2В3576АСDС8425108 Владелец: ФЕДЕРАЛЬНАЯ СЛУЖБА ГОСУДАРСТВЕННОЙ РЕГИСТРАЦИИ, КАДАСТРА И КАРТОГРАФИИ Действителен: с 27.06.2023 по 19.09.2024	

Земельный участок			
вид объекта недвижимости			
Лист № 2 раздела 1	Всего листов раздела 1: 4	Всего разделов: 8	Всего листов выписки: 13
01.04.2024г. № КУВИ-001/2024-87530775			
Кадастровый номер:		24:46:1101001:541	
Сведения о том, что земельный участок полностью расположен в границах зоны с особыми условиями использования территории, территории объекта культурного наследия, публичного сервитута:		Земельный участок полностью расположен в границах зоны с реестровым номером 24:00-6.18814 от 24.12.2020, ограничение использования земельного участка в пределах зоны: Ограничения использования земельных участков, расположенных в границах зоны санитарной охраны II пояса поверхностного водозабора на р. Енисей филиала "Красноярская ТЭЦ-2" АО "Енисейская ТГК (ТГК-13)" устанавливаются требованиями СанПиН 2.1.4.1110-02 "Зоны санитарной охраны источников водоснабжения и водопроводов питьевого назначения", вид/наименование: Зона санитарной охраны II пояса поверхностного водозабора на р. Енисей филиала "Красноярская ТЭЦ-2" АО "Енисейская ТГК (ТГК-13)", тип: Зона санитарной охраны источников водоснабжения и водопроводов питьевого назначения, решения: 1. дата решения: 23.11.2020, номер решения: 77-2074-од, наименование ОГВ/ОМСУ: Министерство экологии и рационального природопользования Красноярского края 2. дата решения: 23.11.2020, номер решения: 77-2074-од, наименование ОГВ/ОМСУ: Министерство экологии и рационального природопользования Красноярского края	
Сведения о том, что земельный участок расположен в границах особой экономической зоны, территории опережающего развития, зоны территориального развития в Российской Федерации, игровой зоны:		данные отсутствуют	
Сведения о том, что земельный участок расположен в границах особо охраняемой природной территории, Байкальской природной территории и ее экологических зон, лесопарковом зеленом поясе, охотничьего угодья, лесничества:		данные отсутствуют	
Сведения о расположении земельного участка и (или) расположенного на нем объекта недвижимости в границах территории, в отношении которой принято решение о резервировании земель для государственных или муниципальных нужд:		данные отсутствуют	
Сведения о результатах проведения государственного земельного надзора:		данные отсутствуют	
Сведения о расположении земельного участка в границах территории, в отношении которой утвержден проект межевания территории:		данные отсутствуют	
Условный номер земельного участка:		данные отсутствуют	



ДОКУМЕНТ ПОДПИСАН  
ЭЛЕКТРОННОЙ ПОДПИСЬЮ

Сертификат: 00ВВ056В7401СВ38D2В3576АСDC8425108

Владелец: ФЕДЕРАЛЬНАЯ СЛУЖБА ГОСУДАРСТВЕННОЙ  
РЕГИСТРАЦИИ, КАДАСТРА И КАРТОГРАФИИ  
Действителен: с 27.06.2023 по 19.09.2024

полное наименование должности

инициалы, фамилия

Земельный участок			
вид объекта недвижимости			
Лист № 3 раздела 1	Всего листов раздела 1: 4	Всего разделов: 8	Всего листов выписки: 13

01.04.2024г. № КУВИ-001/2024-87530775

Кадастровый номер: 24:46:1101001:541

Сведения о принятии акта и (или) заключении договора, предусматривающих предоставление в соответствии с земельным законодательством исполнительным органом государственным органом власти или органом местного самоуправления, находящегося в государственной или муниципальной собственности земельного участка для строительства наемного дома социального использования или наемного дома коммерческого использования:	данные отсутствуют
Сведения о том, что земельный участок или земельные участки образованы на основании решения об изъятии земельного участка и (или) расположенного на нем объекта недвижимости для государственных или муниципальных нужд:	данные отсутствуют
Сведения о том, что земельный участок образован из земель или земельного участка, государственная собственность на которые не разграничена:	данные отсутствуют
Сведения о наличии земельного спора о местоположении границ земельных участков:	данные отсутствуют
Статус записи об объекте недвижимости:	Сведения об объекте недвижимости имеют статус "актуальные, ранее учтенные"
Особые отметки:	Сведения о вещных правах на объект недвижимости, не зарегистрированных в реестре прав, ограничений прав и обременений недвижимого имущества: Вид права: Постоянное бессрочное пользование; Правообладатель: Пушилов Виктор Васильевич, Паспорт гражданина Российской Федерации серия III-БА № 666068; реквизиты документа-основания: перечень ранее учтенных участков от 15.11.2005 № 24:46:11 01 001 выдан: Межрайонный отдел № 1 управления Роснедвижимости. Сведения об ограничениях права на объект недвижимости, обременениях данного объекта, не зарегистрированных в реестре прав, ограничений прав и обременений недвижимого имущества: вид ограничения (обременения): ограничения прав на земельный участок, предусмотренные статьей 56 Земельного кодекса Российской Федерации; срок действия: с 22.11.2023; реквизиты документа-основания: приказ от 23.11.2020 № 77-2074-од выдан: Министерство экологии и рационального природопользования Красноярского края; приложение к приказу министерства экологии и рационального природопользования Красноярского края от 23.11.2020 № 77-2074-од выдан: Министерство экологии и рационального природопользования Красноярского края. вид ограничения (обременения): ограничения прав на земельный участок, предусмотренные статьей 56 Земельного кодекса Российской Федерации; срок действия: с



ДОКУМЕНТ ПОДПИСАН  
ЭЛЕКТРОННОЙ ПОДПИСЬЮ

Сертификат: 00BV056B7401CB38D2B3576ACDC8425108

Владелец: ФЕДЕРАЛЬНАЯ СЛУЖБА ГОСУДАРСТВЕННОЙ

РЕГИСТРАЦИИ, КАДАСТРА И КАРТОГРАФИИ

Действителен: с 27.06.2023 по 19.09.2024

полное наименование должности

инициалы, фамилия

Земельный участок			
вид объекта недвижимости			
Лист № 4 раздела 1	Всего листов раздела 1: 4	Всего разделов: 8	Всего листов выписки: 13
01.04.2024г. № КУВИ-001/2024-87530775			
Кадастровый номер:		24:46:1101001:541	
		22.11.2023; реквизиты документа-основания: постановление "О внесении изменений в постановление Правительства Красноярского края от 14.05.2019 № 255-п "Об установлении границ лесопаркового зеленого пояса города Красноярска" от 03.11.2020 № 759-п выдан: Правительство Красноярского края.	
Получатель выписки:		Зудова Екатерина Михайловна	

полное наименование должности	 ДОКУМЕНТ ПОДПИСАН ЭЛЕКТРОННОЙ ПОДПИСЬЮ Сертификат: 00ВВ056В7401СВ38D2В3576АСDС8425108 Владелец: ФЕДЕРАЛЬНАЯ СЛУЖБА ГОСУДАРСТВЕННОЙ РЕГИСТРАЦИИ, КАДАСТРА И КАРТОГРАФИИ Действителен: с 27.06.2023 по 19.09.2024	инициалы, фамилия
-------------------------------	---	-------------------

Выписка из Единого государственного реестра недвижимости об объекте недвижимости  
Сведения о зарегистрированных правах

Земельный участок			
вид объекта недвижимости			
Лист № 1 раздела 2	Всего листов раздела 2: 2	Всего разделов: 8	Всего листов выписки: 13
01.04.2024г. № КУВИ-001/2024-87530775			
Кадастровый номер:		24:46:1101001:541	
1	Правообладатель (правообладатели):	1.1	Пушилов Виктор Васильевич, 17.10.1956, село Масленское Балахтинского района Красноярского края, Российская Федерация, СНИЛС 032-218-528 13 Паспорт гражданина Российской Федерации серия 04 00 №912357, выдан 24.11.2001, ОВД г. Дивногорска Красноярского края
	Сведения о возможности предоставления третьим лицам персональных данных физического лица:	1.1.1	данные отсутствуют
2	Вид, номер, дата и время государственной регистрации права:	2.1	Собственность 24:6.46:8.2000:338 24.01.2001 00:00:00
3	Сведения об осуществлении государственной регистрации сделки, права без необходимого в силу закона согласия третьего лица, органа:	3.1	данные отсутствуют
4	Ограничение прав и обременение объекта недвижимости:	не зарегистрировано	
5	Договоры участия в долевом строительстве:	не зарегистрировано	
6	Заявленные в судебном порядке права требования:	данные отсутствуют	
7	Сведения о возможности предоставления третьим лицам персональных данных физического лица	данные отсутствуют	
8	Сведения о возражении в отношении зарегистрированного права:	данные отсутствуют	
9	Сведения о наличии решения об изъятии объекта недвижимости для государственных и муниципальных нужд:	данные отсутствуют	
10	Сведения о невозможности государственной регистрации без личного участия правообладателя или его законного представителя:	данные отсутствуют	
11	Правопритязания и сведения о наличии поступивших, но не рассмотренных заявлений о проведении государственной регистрации права (перехода, прекращения права), ограничения права или обременения объекта недвижимости, сделки в отношении объекта недвижимости:	отсутствуют	



ДОКУМЕНТ ПОДПИСАН  
ЭЛЕКТРОННОЙ ПОДПИСЬЮ

Сертификат: 00BV056B7401CB38D2B3576ACDC8425108

Владелец: ФЕДЕРАЛЬНАЯ СЛУЖБА ГОСУДАРСТВЕННОЙ  
РЕГИСТРАЦИИ, КАДАСТРА И КАРТОГРАФИИ  
Действителен: с 27.06.2023 по 19.09.2024

полное наименование должности

инициалы, фамилия

Земельный участок			
вид объекта недвижимости			
Лист № 2 раздела 2	Всего листов раздела 2: 2	Всего разделов: 8	Всего листов выписки: 13
01.04.2024г. № КУВИ-001/2024-87530775			
Кадастровый номер:		24:46:1101001:541	
11	Сведения о невозможности государственной регистрации перехода, прекращения, ограничения права на земельный участок из земель сельскохозяйственного назначения:	данные отсутствуют	

полное наименование должности	 ДОКУМЕНТ ПОДПИСАН ЭЛЕКТРОННОЙ ПОДПИСЬЮ Сертификат: 00ВВ056В7401СВ38D2В3576АСDС8425108 Владелец: ФЕДЕРАЛЬНАЯ СЛУЖБА ГОСУДАРСТВЕННОЙ РЕГИСТРАЦИИ, КАДАСТРА И КАРТОГРАФИИ Действителен: с 27.06.2023 по 19.09.2024	инициалы, фамилия
-------------------------------	---	-------------------

Выписка из Единого государственного реестра недвижимости об объекте недвижимости  
Описание местоположения земельного участка

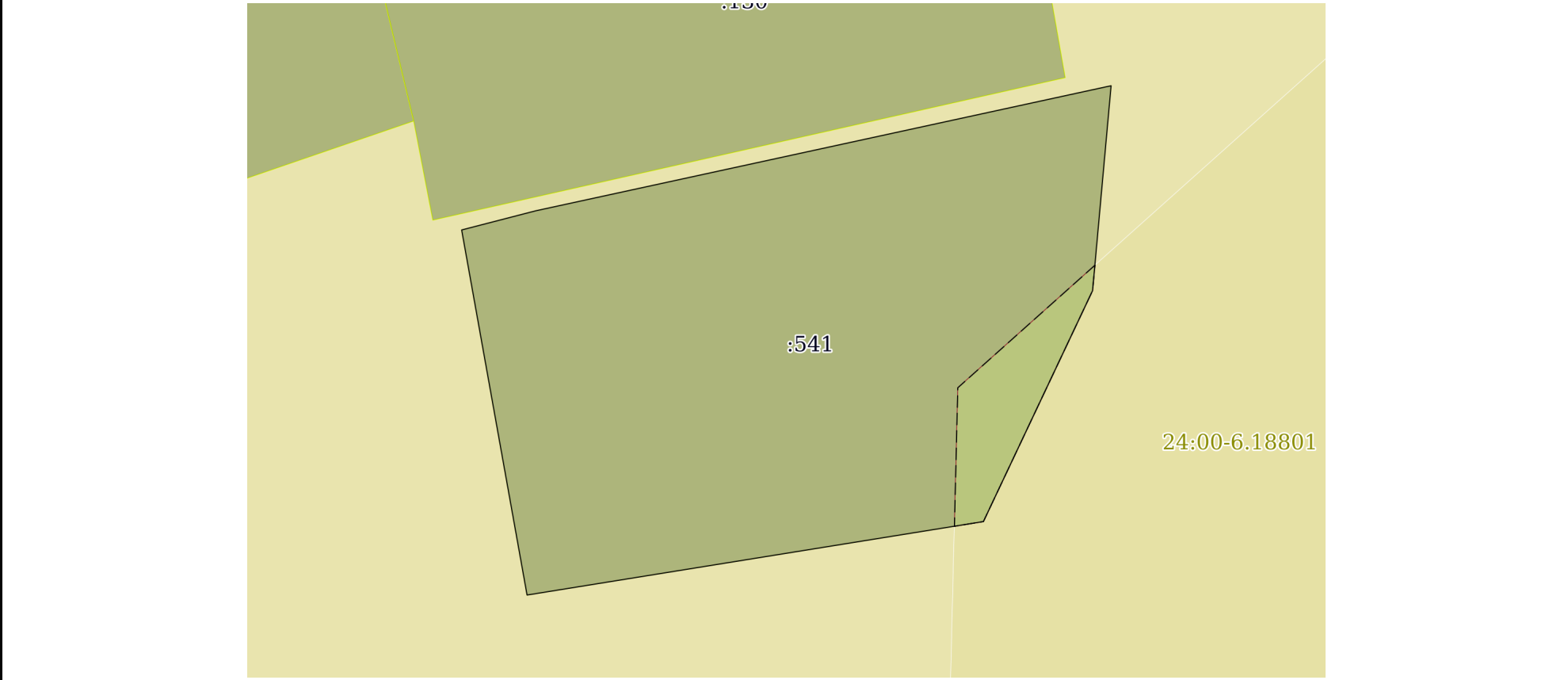
Земельный участок  
вид объекта недвижимости

Лист № 1 раздела 3      Всего листов раздела 3: 1      Всего разделов: 8      Всего листов выписки: 13

01.04.2024г. № КУВИ-001/2024-87530775

Кадастровый номер: 24:46:1101001:541

План (чертеж, схема) земельного участка



Масштаб 1:300      Условные обозначения:

полное наименование должности      инициалы, фамилия


 ДОКУМЕНТ ПОДПИСАН  
 ЭЛЕКТРОННОЙ ПОДПИСЬЮ  
 Сертификат: 00ВВ056В7401СВ38D2В3576АСDС8425108  
 Владелец: ФЕДЕРАЛЬНАЯ СЛУЖБА ГОСУДАРСТВЕННОЙ  
 РЕГИСТРАЦИИ, КАДАСТРА И КАРТОГРАФИИ  
 Действителен: с 27.06.2023 по 19.09.2024

Выписка из Единого государственного реестра недвижимости об объекте недвижимости

Описание местоположения земельного участка

Земельный участок			
вид объекта недвижимости			

Лист № 1 раздела 3.1	Всего листов раздела 3.1: 1	Всего разделов: 8	Всего листов выписки: 13
----------------------	-----------------------------	-------------------	--------------------------

01.04.2024г. № КУВИ-001/2024-87530775

Кадастровый номер: 24:46:1101001:541

Описание местоположения границ земельного участка							
№ п/п	Номер точки		Дирекционный угол	Горизонтальное проложение, м	Описание закрепления на местности	Кадастровые номера смежных участков	Сведения об адресах правообладателей смежных земельных участков
	начальная	конечная					
1	2	3	4	5	6	7	8
1	1.1.1	1.1.2	75°29.8'	3.87	данные отсутствуют	данные отсутствуют	данные отсутствуют
2	1.1.2	1.1.3	77°44.1'	29.89	данные отсутствуют	данные отсутствуют	данные отсутствуют
3	1.1.3	1.1.4	185°9.9'	10.44	данные отсутствуют	данные отсутствуют	данные отсутствуют
4	1.1.4	1.1.5	205°18.0'	12.96	данные отсутствуют	данные отсутствуют	данные отсутствуют
5	1.1.5	1.1.6	260°51.1'	23.46	данные отсутствуют	данные отсутствуют	данные отсутствуют
6	1.1.6	1.1.1	349°50.5'	18.83	данные отсутствуют	данные отсутствуют	данные отсутствуют

	 <p>ДОКУМЕНТ ПОДПИСАН ЭЛЕКТРОННОЙ ПОДПИСЬЮ</p> <p>Сертификат: 00BV056B7401CB38D2B3576ACDC8425108 Владелец: ФЕДЕРАЛЬНАЯ СЛУЖБА ГОСУДАРСТВЕННОЙ РЕГИСТРАЦИИ, КАДАСТРА И КАРТОГРАФИИ Действителен: с 27.06.2023 по 19.09.2024</p>	
полное наименование должности	инициалы, фамилия	

## Выписка из Единого государственного реестра недвижимости об объекте недвижимости

## Описание местоположения земельного участка

Земельный участок			
вид объекта недвижимости			
Лист № 1 раздела 3.2	Всего листов раздела 3.2: 1	Всего разделов: 8	Всего листов выписки: 13
01.04.2024г. № КУВИ-001/2024-87530775			
Кадастровый номер:		24:46:1101001:541	

Сведения о характерных точках границы земельного участка				
Система координат МСК-167 (24)				
Номер точки	Координаты, м		Описание закрепления на местности	Средняя квадратичная погрешность определения координат характерных точек границ земельного участка, м
	X	Y		
1	2	3	4	5
1	625526.42	76408.92	-	0.2
2	625527.39	76412.67	-	0.2
3	625533.74	76441.88	-	0.2
4	625523.34	76440.94	-	0.2
5	625511.62	76435.4	-	0.2
6	625507.89	76412.24	-	0.2
1	625526.42	76408.92	-	0.2



ДОКУМЕНТ ПОДПИСАН  
ЭЛЕКТРОННОЙ ПОДПИСЬЮ

Сертификат: 00ВВ056В7401СВ38D2В3576АСDС8425108

Владелец: ФЕДЕРАЛЬНАЯ СЛУЖБА ГОСУДАРСТВЕННОЙ  
РЕГИСТРАЦИИ, КАДАСТРА И КАРТОГРАФИИ  
Действителен: с 27.06.2023 по 19.09.2024

полное наименование должности

инициалы, фамилия

Выписка из Единого государственного реестра недвижимости об объекте недвижимости  
Сведения о частях земельного участка

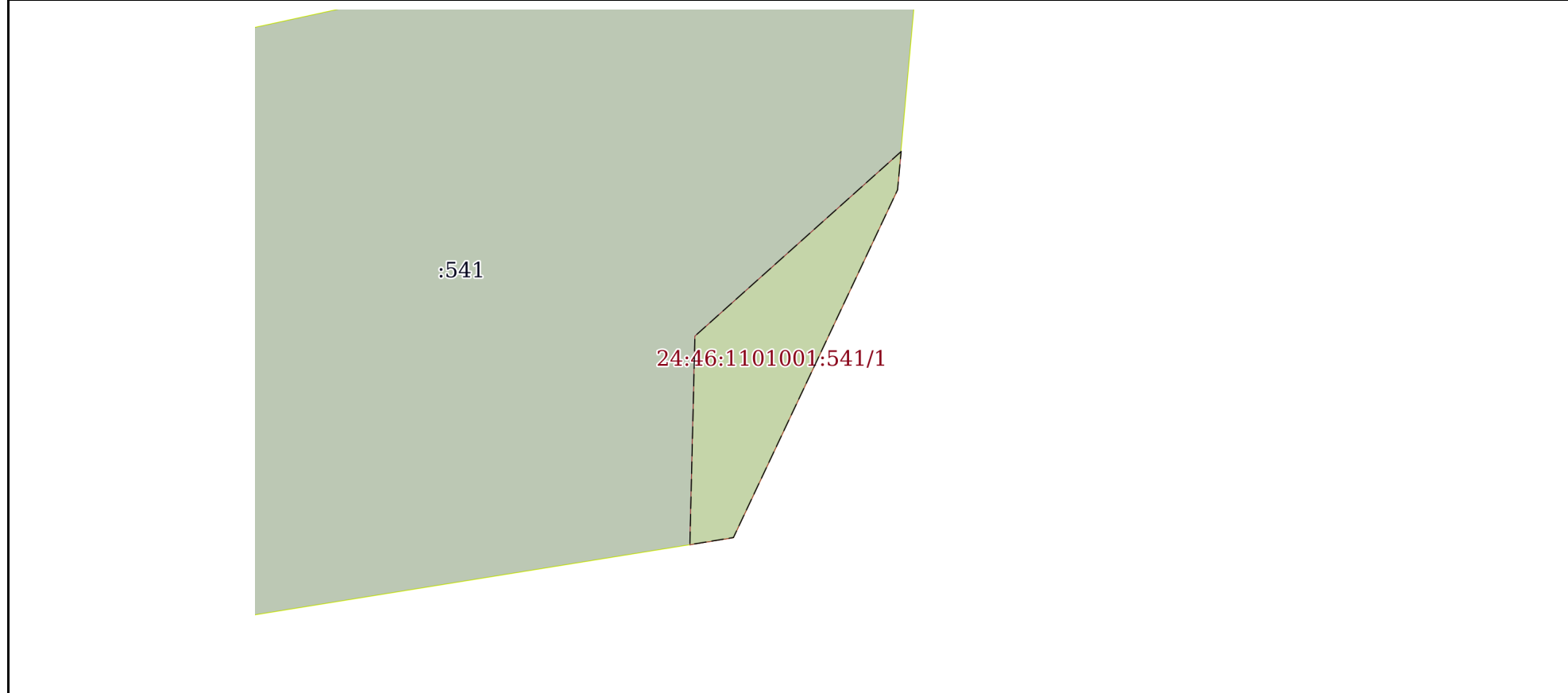
Земельный участок			
вид объекта недвижимости			

Лист № 1 раздела 4	Всего листов раздела 4: 1	Всего разделов: 8	Всего листов выписки: 13
--------------------	---------------------------	-------------------	--------------------------


01.04.2024г. № КУВИ-001/2024-87530775

Кадастровый номер: 24:46:1101001:541

План (чертеж, схема) части земельного участка      Учетный номер части: 24:46:1101001:541/1



Масштаб 1:200      Условные обозначения:

	 ДОКУМЕНТ ПОДПИСАН ЭЛЕКТРОННОЙ ПОДПИСЬЮ Сертификат: 00ВВ056В7401СВ38D2В3576АСDС8425108 Владелец: ФЕДЕРАЛЬНАЯ СЛУЖБА ГОСУДАРСТВЕННОЙ РЕГИСТРАЦИИ, КАДАСТРА И КАРТОГРАФИИ Действителен: с 27.06.2023 по 19.09.2024	
полное наименование должности	инициалы, фамилия	

## Выписка из Единого государственного реестра недвижимости об объекте недвижимости

## Сведения о частях земельного участка

Земельный участок			
вид объекта недвижимости			
Лист № 1 раздела 4.1	Всего листов раздела 4.1: 2	Всего разделов: 8	Всего листов выписки: 13
01.04.2024г. № КУВИ-001/2024-87530775			
Кадастровый номер:		24:46:1101001:541	

Учетный номер части	Площадь, м2	Содержание ограничения в использовании или ограничения права на объект недвижимости или обременения объекта недвижимости
1	2	3
24:46:1101001:541/1	36	вид ограничения (обременения): ограничения прав на земельный участок, предусмотренные статьей 56 Земельного кодекса Российской Федерации; Срок действия: не установлен; реквизиты документа-основания: постановление "О внесении изменений в постановление Правительства Красноярского края от 14.05.2019 № 255-п "Об установлении границ лесопаркового зеленого пояса города Красноярска" от 03.11.2020 № 759-п выдан: Правительство Красноярского края; Содержание ограничения (обременения): Налагаются ограничения (обременения) на производственно-хозяйственную деятельность согласно Федеральному закону от 10.01.2002 № 7-ФЗ "Об охране окружающей среды". Статья 62.4, п. 3. На территориях, входящих в состав лесопарковых зеленых поясов, запрещаются: 1) использование токсичных химических препаратов, в том числе в целях охраны и защиты лесов, пестицидов, агрохимикатов, радиоактивных веществ; 2) размещение отходов производства и потребления I - III классов опасности; 3) размещение объектов, оказывающих негативное воздействие на окружающую среду, отнесенных в соответствии с настоящим Федеральным законом к объектам I категории; 4) создание объектов, не связанных с созданием объектов лесной инфраструктуры, для переработки древесины; 5) разработка месторождений полезных ископаемых, за исключением разработки месторождений минеральных вод и лечебных грязей, использования других природных лечебных ресурсов; 6) создание объектов капитального строительства (за исключением гидротехнических сооружений, линий связи, линий электропередачи, трубопроводов, автомобильных дорог, железнодорожных линий, других линейных объектов и являющихся неотъемлемой технологической частью указанных объектов зданий, строений, сооружений, а также за исключением объектов здравоохранения, образования, объектов для осуществления рекреационной деятельности, туризма, физкультурно-оздоровительной и спортивной деятельности); 7) строительство животноводческих и птицеводческих комплексов и ферм, устройство навозохранилищ; 8) размещение скотомогильников; 9) размещение складов ядохимикатов и минеральных удобрений. Статья 62.5, п. 1. В лесах, расположенных в лесопарковых зеленых поясах, запрещаются сплошные рубки лесных и иных насаждений, за исключением случаев, предусмотренных частью 4 статьи 17 Лесного кодекса Российской Федерации.; Реестровый номер границы: 24:00-6.18801; Вид объекта реестра границ: Зона с особыми условиями использования территории; Вид зоны по документу: Лесопарковый зеленый пояс города Красноярска; Тип зоны: Зоны охраны природных объектов
	Весь	вид ограничения (обременения): ограничения прав на земельный участок, предусмотренные статьей 56 Земельного кодекса Российской Федерации; Срок действия: не установлен; реквизиты документа-основания: приказ от 23.11.2020 № 77-2074-од



ДОКУМЕНТ ПОДПИСАН  
ЭЛЕКТРОННОЙ ПОДПИСЬЮ

Сертификат: 00BV056B7401CB38D2B3576ACDC8425108

Владелец: ФЕДЕРАЛЬНАЯ СЛУЖБА ГОСУДАРСТВЕННОЙ  
РЕГИСТРАЦИИ, КАДАСТРА И КАРТОГРАФИИ  
Действителен: с 27.06.2023 по 19.09.2024

полное наименование должности

инициалы, фамилия

Земельный участок			
вид объекта недвижимости			
Лист № 2 раздела 4.1	Всего листов раздела 4.1: 2	Всего разделов: 8	Всего листов выписки: 13
01.04.2024г. № КУВИ-001/2024-87530775			
Кадастровый номер:		24:46:1101001:541	
		<p>выдан: Министерство экологии и рационального природопользования Красноярского края; приложение к приказу министерства экологии и рационального природопользования Красноярского края от 23.11.2020 № 77-2074-од выдан: Министерство экологии и рационального природопользования Красноярского края; Содержание ограничения (обременения): Ограничения использования земельных участков, расположенных в границах зоны санитарной охраны II пояса поверхностного водозабора на р. Енисей филиала "Красноярская ТЭЦ-2" АО "Енисейская ТГК (ТГК-13)" устанавливаются требованиями СанПиН 2.1.4.1110-02 "Зоны санитарной охраны источников водоснабжения и водопроводов питьевого назначения"; Реестровый номер границы: 24:00-6.18814; Вид объекта реестра границ: Зона с особыми условиями использования территории; Вид зоны по документу: Зона санитарной охраны II пояса поверхностного водозабора на р. Енисей филиала "Красноярская ТЭЦ-2" АО "Енисейская ТГК (ТГК-13)"; Тип зоны: Зона санитарной охраны источников водоснабжения и водопроводов питьевого назначения</p>	

полное наименование должности	 ДОКУМЕНТ ПОДПИСАН ЭЛЕКТРОННОЙ ПОДПИСЬЮ Сертификат: 00BV056B7401CB38D2B3576ACDC8425108 Владелец: ФЕДЕРАЛЬНАЯ СЛУЖБА ГОСУДАРСТВЕННОЙ РЕГИСТРАЦИИ, КАДАСТРА И КАРТОГРАФИИ Действителен: с 27.06.2023 по 19.09.2024	инициалы, фамилия
-------------------------------	---	-------------------

Выписка из Единого государственного реестра недвижимости об объекте недвижимости  
Сведения о частях земельного участка

Земельный участок			
вид объекта недвижимости			
Лист № 1 раздела 4.2	Всего листов раздела 4.2: 1	Всего разделов: 8	Всего листов выписки: 13
01.04.2024г. № КУВИ-001/2024-87530775			
Кадастровый номер:		24:46:1101001:541	

Сведения о характерных точках границы части (частей) земельного участка				
Учетный номер части: 24:46:1101001:541/1				
Система координат МСК-167 (24)				
Номер точки	Координаты, м		Описание закрепления на местности	Средняя квадратичная погрешность определения координат характерных точек границ земельного участка, м
	X	Y		
1	2	3	4	5
1	625524.63	76441.06	-	-
2	625523.34	76440.94	-	-
3	625511.62	76435.4	-	-
4	625511.38	76433.93	-	-
5	625518.41	76434.1	-	-
1	625524.63	76441.06	-	-

полное наименование должности	 ДОКУМЕНТ ПОДПИСАН ЭЛЕКТРОННОЙ ПОДПИСЬЮ	инициалы, фамилия
	Сертификат: 00ВВ056В7401СВ38D2В3576АСDС8425108 Владелец: ФЕДЕРАЛЬНАЯ СЛУЖБА ГОСУДАРСТВЕННОЙ РЕГИСТРАЦИИ, КАДАСТРА И КАРТОГРАФИИ Действителен: с 27.06.2023 по 19.09.2024	