

Выписка из Единого государственного реестра недвижимости о правах отдельного лица на имевшиеся (имеющиеся) у него объекты недвижимости

Филиал публично-правовой компании "Роскадастр" по Уральскому федеральному округу  
полное наименование органа регистрации прав

23.09.2024г.

№ КУВИ-001/2024-233613718

На основании запроса от 18.09.2024, поступившего на рассмотрение 18.09.2024, сообщаем, что правообладателю Щербаков Валерий Петрович; дата рождения: 10.11.1968; Паспорт гражданина Российской Федерации серия: 65 13 № 682781 от 29.11.2013 выдан: Отделением УФМС России по Свердловской обл. в городе Березовском ; СНИЛС: 021-822-635 17; адрес места жительства или места пребывания: 623704, Свердловская область, г. Березовский, ул. Профсоюзная, д. 9., в период с 31.01.1998 по 18.09.2024 принадлежали (принадлежат) следующие объекты недвижимости:

1	1.1	Вид объекта недвижимости:	Здание
		Кадастровый номер:	66:30:0000000:320
		Назначение объекта недвижимости:	Нежилое
		Виды разрешенного использования объекта недвижимости:	нежилое
		Местоположение:	Свердловская обл, р-н Туринский, Восточная часть в 300 метрах от с.Коркинское левая сторона дороги с.Коркинское - д. Галактионовка
		Площадь:	377.8
	1.2	вид права, доля в праве:	Собственность
		дата государственной регистрации:	06.05.2014
		номер государственной регистрации:	66-66-38/662/2014-445
		основание государственной регистрации:	Договор купли-продажи нежилого помещения, выдан 15.04.2014
		дата государственной регистрации прекращения права:	данные отсутствуют
		1.3	Ограничение права и обременение объекта недвижимости:
	1.3.1	вид:	Запрещение регистрации
		номер государственной регистрации:	66:30:0000000:320-66/137/2024-2
	1.3.2	вид:	Запрещение регистрации
		номер государственной регистрации:	66:30:0000000:320-66/137/2024-1
2	2.1	Вид объекта недвижимости:	Здание
		Кадастровый номер:	66:30:0000000:386
		Назначение объекта недвижимости:	Нежилое
		Виды разрешенного использования объекта недвижимости:	нежилое(Нежилое здание)
		Местоположение:	Свердловская обл, р-н Туринский, Восточная часть в 300 метрах от с.Коркинское левая сторона дороги с.Коркинское - д. Галактионовка
		Площадь:	1586

полное наименование должности		ДОКУМЕНТ ПОДПИСАН ЭЛЕКТРОННОЙ ПОДПИСЬЮ	инициалы, фамилия
-------------------------------	---	---	-------------------


Сертификат: 009F0BDC181A023B64597F1E2579BEFB50

Владелец: ФЕДЕРАЛЬНАЯ СЛУЖБА ГОСУДАРСТВЕННОЙ

РЕГИСТРАЦИИ, КАДАСТРА И КАРТОГРАФИИ

Действителен: с 02.08.2024 по 26.10.2025

	2.2	вид права, доля в праве:	Собственность
		дата государственной регистрации:	19.03.2013
		номер государственной регистрации:	66-66-38/660/2013-450
		основание государственной регистрации:	Договор купли-продажи нежилого помещения, выдан 22.02.2013
	2.3	дата государственной регистрации прекращения права:	данные отсутствуют
		Ограничение права и обременение объекта недвижимости:	
	2.3.1	вид:	Запрещение регистрации
		номер государственной регистрации:	66:30:0000000:386-66/137/2024-5
	2.3.2	вид:	Запрещение регистрации
		номер государственной регистрации:	66:30:0000000:386-66/137/2024-4
	2.3.3	вид:	Ипотека
		номер государственной регистрации:	66:30:0000000:386-66/038/2019-3
	2.3.4	вид:	Ипотека
номер государственной регистрации:		66:30:0000000:386-66/038/2017-1	
3	3.1	Вид объекта недвижимости:	Здание
		Кадастровый номер:	66:30:0000000:387
		Назначение объекта недвижимости:	Нежилое
		Виды разрешенного использования объекта недвижимости:	нежилое
		Местоположение:	Свердловская обл, р-н Туринский, Восточная часть в 300 метрах от с.Коркинское левая сторона дороги с.Коркинское - д. Галактионовка
		Площадь:	240.5
	3.2	вид права, доля в праве:	Собственность
		дата государственной регистрации:	23.09.2020
		номер государственной регистрации:	66:30:0000000:387-66/137/2020-7
		основание государственной регистрации:	Договор купли-продажи гаража, выдан 15.09.2020
	3.3	дата государственной регистрации прекращения права:	данные отсутствуют
		Ограничение права и обременение объекта недвижимости:	
	3.3.1	вид:	Запрещение регистрации
		номер государственной регистрации:	66:30:0000000:387-66/137/2024-10

полное наименование должности		ДОКУМЕНТ ПОДПИСАН	инициалы, фамилия
		ЭЛЕКТРОННОЙ ПОДПИСЬЮ	
Сертификат: 009F0BDC181A023B64597F1E2579BEFB50 Владелец: ФЕДЕРАЛЬНАЯ СЛУЖБА ГОСУДАРСТВЕННОЙ РЕГИСТРАЦИИ, КАДАСТРА И КАРТОГРАФИИ Действителен: с 02.08.2024 по 26.10.2025			

	3.3.2	вид:	Запрещение регистрации	
		номер государственной регистрации:	66:30:0000000:387-66/137/2024-9	
4	4.1	Вид объекта недвижимости:	Земельный участок	
		Кадастровый номер:	66:30:0203012:168	
		Назначение объекта недвижимости:	данные отсутствуют	
		Виды разрешенного использования объекта недвижимости:	обеспечение сельскохозяйственного производства	
		Адрес:	Российская Федерация, Свердловская область, Туринский район, восточная часть в 300 метрах от села Коркинское, левая сторона дороги с.Коркинское-д.Галактионовка.	
		Площадь:	8439 +/- 804	
	4.2	вид права, доля в праве:	Собственность	
		дата государственной регистрации:	03.06.2021	
		номер государственной регистрации:	66:30:0203012:168-66/137/2021-1	
		основание государственной регистрации:	Договор купли-продажи земельного участка под объектом недвижимости, № 17п/21, выдан 24.05.2021	
	4.3	дата государственной регистрации прекращения права:	данные отсутствуют	
		Ограничение права и обременение объекта недвижимости:		
		4.3.1	вид:	Запрещение регистрации
			номер государственной регистрации:	66:30:0203012:168-66/137/2024-3
		4.3.2	вид:	Запрещение регистрации
			номер государственной регистрации:	66:30:0203012:168-66/137/2024-2
5	5.1	Вид объекта недвижимости:	Земельный участок	
		Кадастровый номер:	66:30:0203012:169	
		Назначение объекта недвижимости:	данные отсутствуют	
		Виды разрешенного использования объекта недвижимости:	сельскохозяйственное использование	
		Местоположение:	Свердловская область, Туринский р-н, колхоз им. Чапаева	
		Площадь:	86491 +/- 2573	
	5.2	вид права, доля в праве:	Собственность	
		дата государственной регистрации:	28.05.2021	
		номер государственной регистрации:	66:30:0203012:169-66/137/2021-3	

полное наименование должности		ДОКУМЕНТ ПОДПИСАН ЭЛЕКТРОННОЙ ПОДПИСЬЮ	инициалы, фамилия
-------------------------------	---	---	-------------------


Сертификат: 009F0BDC181A023B64597F1E2579BEFB50

Владелец: ФЕДЕРАЛЬНАЯ СЛУЖБА ГОСУДАРСТВЕННОЙ


РЕГИСТРАЦИИ, КАДАСТРА И КАРТОГРАФИИ

Действителен: с 02.08.2024 по 26.10.2025


		основание государственной регистрации:	Договор купли-продажи земельного участка, выдан 25.05.2021
		дата государственной регистрации прекращения права:	данные отсутствуют
	5.3	Ограничение права и обременение объекта недвижимости:	
	5.3.1	вид:	Запрещение регистрации
		номер государственной регистрации:	66:30:0203012:169-66/137/2024-5
	5.3.2	вид:	Запрещение регистрации
		номер государственной регистрации:	66:30:0203012:169-66/137/2024-4
6	6.1	Вид объекта недвижимости:	Земельный участок
		Кадастровый номер:	66:30:0203012:39
		Назначение объекта недвижимости:	данные отсутствуют
		Виды разрешенного использования объекта недвижимости:	Для размещения фермы
		Местоположение:	Свердловская область, Туринский район, восточная часть в 300 метрах от с.Коркинское левая сторона дороги с.Коркинское - д.Галактионовка
		Площадь:	8275 +/- 796
	6.2	вид права, доля в праве:	Собственность
		дата государственной регистрации:	15.11.2013
		номер государственной регистрации:	66-66-38/670/2013-29
		основание государственной регистрации:	Договор купли-продажи земельного участка под объектом недвижимости, № 64"п"/13, выдан 23.09.2013
		дата государственной регистрации прекращения права:	данные отсутствуют
	6.3	Ограничение права и обременение объекта недвижимости:	
	6.3.1	вид:	Запрещение регистрации
		номер государственной регистрации:	66:30:0203012:39-66/137/2024-5
	6.3.2	вид:	Запрещение регистрации
		номер государственной регистрации:	66:30:0203012:39-66/137/2024-4
	6.3.3	вид:	Ипотека
		номер государственной регистрации:	66:30:0203012:39-66/038/2019-3
	6.3.4	вид:	Ипотека
		номер государственной регистрации:	66:30:0203012:39-66/038/2017-1

полное наименование должности		ДОКУМЕНТ ПОДПИСАН	инициалы, фамилия
		ЭЛЕКТРОННОЙ ПОДПИСЬЮ	
Сертификат: 009F0BDC181A023B64597F1E2579BEFB50 Владелец: ФЕДЕРАЛЬНАЯ СЛУЖБА ГОСУДАРСТВЕННОЙ РЕГИСТРАЦИИ, КАДАСТРА И КАРТОГРАФИИ Действителен: с 02.08.2024 по 26.10.2025			


7	7.1	Вид объекта недвижимости:		Земельный участок
		Кадастровый номер:		66:30:0203012:43
		Назначение объекта недвижимости:		данные отсутствуют
		Виды разрешенного использования объекта недвижимости:		сельскохозяйственное использование
		Местоположение:		Свердловская область, Туринский район, колхоз им. Чапаева
		Площадь:		225267 +/- 4153
	7.2	вид права, доля в праве:		Собственность
		дата государственной регистрации:		16.06.2015
		номер государственной регистрации:		66-66/038-66/038/660/2015-862/2
		основание государственной регистрации:		Договор купли-продажи земельных участков, выдан 14.01.2015
		дата государственной регистрации прекращения права:		данные отсутствуют
	7.3	Ограничение права и обременение объекта недвижимости:		
	7.3.1	вид:	Запрещение регистрации	
		номер государственной регистрации:	66:30:0203012:43-66/137/2024-2	
	7.3.2	вид:	Запрещение регистрации	
		номер государственной регистрации:	66:30:0203012:43-66/137/2024-1	
8	8.1	Вид объекта недвижимости:		Земельный участок
		Кадастровый номер:		66:30:0203012:44
		Назначение объекта недвижимости:		данные отсутствуют
		Виды разрешенного использования объекта недвижимости:		сельскохозяйственное использование
		Местоположение:		Свердловская область, Туринский район, колхоз им. Чапаева
		Площадь:		209773 +/- 4008
	8.2	вид права, доля в праве:		Собственность
		дата государственной регистрации:		16.06.2015
		номер государственной регистрации:		66-66/038-66/038/660/2015-863/2
		основание государственной регистрации:		Договор купли-продажи земельных участков, выдан 14.01.2015
		дата государственной регистрации прекращения права:		данные отсутствуют
	8.3	Ограничение права и обременение объекта недвижимости:		

полное наименование должности		ДОКУМЕНТ ПОДПИСАН	инициалы, фамилия
		ЭЛЕКТРОННОЙ ПОДПИСЬЮ	
Сертификат: 009F0BDC181A023B64597F1E2579BEFB50 Владелец: ФЕДЕРАЛЬНАЯ СЛУЖБА ГОСУДАРСТВЕННОЙ РЕГИСТРАЦИИ, КАДАСТРА И КАРТОГРАФИИ Действителен: с 02.08.2024 по 26.10.2025			


		8.3.1	вид:	Запрещение регистрации
			номер государственной регистрации:	66:30:0203012:44-66/137/2024-2
		8.3.2	вид:	Запрещение регистрации
			номер государственной регистрации:	66:30:0203012:44-66/137/2024-1
9	9.1	Вид объекта недвижимости:		Земельный участок
		Кадастровый номер:		66:30:0203012:47
		Назначение объекта недвижимости:		данные отсутствуют
		Виды разрешенного использования объекта недвижимости:		сельскохозяйственное использование
		Местоположение:		Свердловская область, Туринский район, колхоз им. Чапаева
		Площадь:		458960 +/- 5928
	9.2	вид права, доля в праве:		Собственность
		дата государственной регистрации:		09.10.2020
		номер государственной регистрации:		66:30:0203012:47-66/137/2020-7
		основание государственной регистрации:		Договор купли-продажи земельного участка, выдан 15.09.2020
		дата государственной регистрации прекращения права:		данные отсутствуют
	9.3	Ограничение права и обременение объекта недвижимости:		
		9.3.1	вид:	Запрещение регистрации
			номер государственной регистрации:	66:30:0203012:47-66/137/2024-10
		9.3.2	вид:	Запрещение регистрации
			номер государственной регистрации:	66:30:0203012:47-66/137/2024-9
10	10.1	Вид объекта недвижимости:		Земельный участок
		Кадастровый номер:		66:30:0203012:50
		Назначение объекта недвижимости:		данные отсутствуют
		Виды разрешенного использования объекта недвижимости:		Животноводство
		Местоположение:		Свердловская область, р-н Туринский, восточная часть в 300 метрах от села Коркинское левая сторона дороги села Коркинское - деревни Галактионовка
		Площадь:		60807 +/- 2158

полное наименование должности		ДОКУМЕНТ ПОДПИСАН	инициалы, фамилия
		ЭЛЕКТРОННОЙ ПОДПИСЬЮ	
Сертификат: 009F0BDC181A023B64597F1E2579BEFB50 Владелец: ФЕДЕРАЛЬНАЯ СЛУЖБА ГОСУДАРСТВЕННОЙ РЕГИСТРАЦИИ, КАДАСТРА И КАРТОГРАФИИ Действителен: с 02.08.2024 по 26.10.2025			


	10.2	вид права, доля в праве:		Собственность	
		дата государственной регистрации:		07.06.2017	
		номер государственной регистрации:		66:30:0203012:50-66/038/2017-1	
		основание государственной регистрации:		Договор купли-продажи земельного участка под объектом недвижимости, № 23"п"/17, выдан 18.05.2017	
	10.3	дата государственной регистрации прекращения права:		данные отсутствуют	
		Ограничение права и обременение объекта недвижимости:			
		10.3. 1	вид:	Запрещение регистрации	
			номер государственной регистрации:	66:30:0203012:50-66/137/2024-3	
		10.3. 2	вид:	Запрещение регистрации	
номер государственной регистрации:	66:30:0203012:50-66/137/2024-2				
11	11.1	Вид объекта недвижимости:		Земельный участок	
		Кадастровый номер:		66:30:1901002:10	
		Назначение объекта недвижимости:		данные отсутствуют	
		Виды разрешенного использования объекта недвижимости:		для ведения личного подсобного хозяйства	
		Местоположение:		обл. Свердловская, р-н Туринский, с. Коркинское, ул. Свердлова, дом 33	
		Площадь:		675	
	11.2	вид права, доля в праве:		Собственность	
		дата государственной регистрации:		31.01.2014	
		номер государственной регистрации:		66-66-38/662/2014-33	
		основание государственной регистрации:		Договор купли-продажи земельного участка, выдан 15.01.2014	
	11.3	дата государственной регистрации прекращения права:		данные отсутствуют	
		Ограничение права и обременение объекта недвижимости:			
		11.3. 1	вид:	Запрещение регистрации	
			номер государственной регистрации:	66:30:1901002:10-66/137/2024-2	
		11.3. 2	вид:	Запрещение регистрации	
номер государственной регистрации:	66:30:1901002:10-66/137/2024-1				

полное наименование должности		ДОКУМЕНТ ПОДПИСАН	инициалы, фамилия
		ЭЛЕКТРОННОЙ ПОДПИСЬЮ	
Сертификат: 009F0BDC181A023B64597F1E2579BEFB50 Владелец: ФЕДЕРАЛЬНАЯ СЛУЖБА ГОСУДАРСТВЕННОЙ РЕГИСТРАЦИИ, КАДАСТРА И КАРТОГРАФИИ Действителен: с 02.08.2024 по 26.10.2025			


12	12.1	Вид объекта недвижимости:		Здание
		Кадастровый номер:		66:30:1901002:251
		Назначение объекта недвижимости:		жилой дом
		Виды разрешенного использования объекта недвижимости:		данные отсутствуют
		Местоположение:		Свердловская область, р-н. Туринский, с. Коркинское, ул. Свердлова, д. 35
		Площадь:		99.7
	12.2	вид права, доля в праве:		Собственность
		дата государственной регистрации:		16.07.2018
		номер государственной регистрации:		66:30:1901002:251-66/038/2018-1
		основание государственной регистрации:		Договор аренды земельного участка № 7 "ю" /05, выдан 27.10.2004  Технический план здания, выдан 09.07.2018
		дата государственной регистрации прекращения права:		данные отсутствуют
	12.3	Ограничение права и обременение объекта недвижимости:		
		12.3.1	вид:	Запрещение регистрации
	номер государственной регистрации:		66:30:1901002:251-66/137/2024-3	
	12.3.2	вид:	Запрещение регистрации	
		номер государственной регистрации:		66:30:1901002:251-66/137/2024-2
13	13.1	Вид объекта недвижимости:		Земельный участок
		Кадастровый номер:		66:30:1901002:56
		Назначение объекта недвижимости:		данные отсутствуют
		Виды разрешенного использования объекта недвижимости:		личное подсобное хозяйство с правом строительства жилого дома
		Местоположение:		обл. Свердловская, р-н Туринский, с. Коркинское, ул. Свердлова, дом № 35
		Площадь:		722 +/- 2
	13.2	вид права, доля в праве:		Собственность
		дата государственной регистрации:		26.09.2019
		номер государственной регистрации:		66:30:1901002:56-66/038/2019-8
		основание государственной регистрации:		Договор купли-продажи земельного участка под объектом недвижимости, № 67/19, выдан 07.06.2019, Администрация Туринского городского округа

полное наименование должности		ДОКУМЕНТ ПОДПИСАН	инициалы, фамилия
		ЭЛЕКТРОННОЙ ПОДПИСЬЮ	
Сертификат: 009F0BDC181A023B64597F1E2579BEFB50 Владелец: ФЕДЕРАЛЬНАЯ СЛУЖБА ГОСУДАРСТВЕННОЙ РЕГИСТРАЦИИ, КАДАСТРА И КАРТОГРАФИИ Действителен: с 02.08.2024 по 26.10.2025			

		дата государственной регистрации прекращения права:	данные отсутствуют
	13.3	Ограничение права и обременение объекта недвижимости:	
	13.3. 1	вид:	Запрещение регистрации
		номер государственной регистрации:	66:30:1901002:56-66/137/2024-10
	13.3. 2	вид:	Запрещение регистрации
		номер государственной регистрации:	66:30:1901002:56-66/137/2024-9
14	14.1	Вид объекта недвижимости:	Земельный участок
		Кадастровый номер:	66:35:0111005:58
		Назначение объекта недвижимости:	данные отсутствуют
		Виды разрешенного использования объекта недвижимости:	под жилой дом индивидуальной жилой застройки
		Местоположение:	обл. Свердловская, г. Березовский, ул. Профсоюзная, дом 9
		Площадь:	833 +/- 10
	14.2	вид права, доля в праве:	Общая долевая собственность, доля в праве 16/34
		дата государственной регистрации:	02.06.2020
		номер государственной регистрации:	66:35:0111005:58-66/032/2020-2
		основание государственной регистрации:	Соглашение об определении размеров долей, выдан 01.06.2020 Документ нотариально удостоверен: Емельянова Елена Николаевна, нотариус города Березовского Свердловской области 66/218-н/66-2020-1-656
		дата государственной регистрации прекращения права:	данные отсутствуют
	14.3	Ограничение права и обременение объекта недвижимости:	
	14.3. 1	вид:	Запрещение регистрации
		номер государственной регистрации:	66:35:0111005:58-66/137/2024-7
	14.3. 2	вид:	Запрещение регистрации
		номер государственной регистрации:	66:35:0111005:58-66/137/2024-6
15	15.1	Вид объекта недвижимости:	Здание
		Кадастровый номер:	66:35:0111005:752
		Назначение объекта недвижимости:	Жилое
		Виды разрешенного использования объекта недвижимости:	жилое(Жилой дом)
		Местоположение:	Свердловская область, г. Березовский, ул. Профсоюзная, д. 9
		Площадь:	139.5

полное наименование должности		ДОКУМЕНТ ПОДПИСАН ЭЛЕКТРОННОЙ ПОДПИСЬЮ	инициалы, фамилия
Сертификат: 009F0BDC181A023B64597F1E2579BEFB50 Владелец: ФЕДЕРАЛЬНАЯ СЛУЖБА ГОСУДАРСТВЕННОЙ РЕГИСТРАЦИИ, КАДАСТРА И КАРТОГРАФИИ Действителен: с 02.08.2024 по 26.10.2025			

	15.2	вид права, доля в праве:	Общая долевая собственность, доля в праве 16/34	
		дата государственной регистрации:	02.06.2020	
		номер государственной регистрации:	66:35:0111005:752-66/001/2020-6	
		основание государственной регистрации:	Соглашение об определении размеров долей, выдан 01.06.2020 Документ нотариально удостоверен: Емельянова Елена Николаевна, нотариус города Березовского Свердловской области 66/218-н/66-2020-1-656	
	15.3	дата государственной регистрации прекращения права:	данные отсутствуют	
		Ограничение права и обременение объекта недвижимости:		
		15.3.1	вид:	Запрещение регистрации
			номер государственной регистрации:	66:35:0111005:752-66/137/2024-8
		15.3.2	вид:	Запрещение регистрации
номер государственной регистрации:	66:35:0111005:752-66/137/2024-7			
16	16.1	Вид объекта недвижимости:	Объект незавершенного строительства	
		Кадастровый номер:	66:36:0000000:9216	
		Назначение объекта недвижимости:	нежилое, нежилое	
		Виды разрешенного использования объекта недвижимости:	данные отсутствуют	
		Местоположение:	Свердловская область, городской округ Верхняя Пышма, с.Балтым, ул. Молодежная, д.8	
		Площадь:	Площадь 0 кв.м., Площадь застройки 241.1 кв.м.	
	16.2	вид права, доля в праве:	Собственность	
		дата государственной регистрации:	30.10.2008	
		номер государственной регистрации:	66-66-29/052/2008-100	
		основание государственной регистрации:	Договор субаренды земельного участка, № 1/с, выдан 01.03.2008  Разрешение на строительство, № 663601-194/2008, выдан 15.08.2008	
		дата государственной регистрации прекращения права:	14.04.2015	
	16.3	Ограничение прав и обременение объекта недвижимости:	не зарегистрировано	

полное наименование должности		ДОКУМЕНТ ПОДПИСАН	инициалы, фамилия
		ЭЛЕКТРОННОЙ ПОДПИСЬЮ	
Сертификат: 009F0BDC181A023B64597F1E2579BEFB50 Владелец: ФЕДЕРАЛЬНАЯ СЛУЖБА ГОСУДАРСТВЕННОЙ РЕГИСТРАЦИИ, КАДАСТРА И КАРТОГРАФИИ Действителен: с 02.08.2024 по 26.10.2025			

17	17.1	Вид объекта недвижимости:	Земельный участок
		Кадастровый номер:	66:36:2001021:318
		Назначение объекта недвижимости:	данные отсутствуют
		Виды разрешенного использования объекта недвижимости:	под размещение индивидуального жилищного строительства
		Местоположение:	Свердловская область, г. Верхняя Пышма, с. Балтым, ул. Молодежная, 8
		Площадь:	1049 +/- 23
	17.2	вид права, доля в праве:	Собственность
		дата государственной регистрации:	18.09.2014
		номер государственной регистрации:	66-66-29/673/2014-582
		основание государственной регистрации:	Решение Верхнепышминского городского суда Свердловской области, выдан 24.07.2014
		дата государственной регистрации прекращения права:	05.02.2015
	17.3	Ограничение прав и обременение объекта недвижимости:	не зарегистрировано
18	18.1	Вид объекта недвижимости:	Земельный участок
		Кадастровый номер:	66:36:2001021:439
		Назначение объекта недвижимости:	данные отсутствуют
		Виды разрешенного использования объекта недвижимости:	под размещение индивидуального жилищного строительства
		Местоположение:	Свердловская область, г. Верхняя Пышма, с. Балтым, ул. Молодежная, 8
		Площадь:	994 +/- 11
	18.2	вид права, доля в праве:	Собственность
		дата государственной регистрации:	05.02.2015
		номер государственной регистрации:	66-66/029-66/029/660/2015-887/1
		основание государственной регистрации:	Соглашение, выдан 23.01.2015
		дата государственной регистрации прекращения права:	14.04.2015
	18.3	Ограничение прав и обременение объекта недвижимости:	не зарегистрировано

полное наименование должности		ДОКУМЕНТ ПОДПИСАН ЭЛЕКТРОННОЙ ПОДПИСЬЮ	инициалы, фамилия
-------------------------------	---	---	-------------------


Сертификат: 009F0BDC181A023B64597F1E2579BEFB50

Владелец: ФЕДЕРАЛЬНАЯ СЛУЖБА ГОСУДАРСТВЕННОЙ


РЕГИСТРАЦИИ, КАДАСТРА И КАРТОГРАФИИ

Действителен: с 02.08.2024 по 26.10.2025


19	19.1	Вид объекта недвижимости:	Земельный участок
		Кадастровый номер:	66:36:2101001:60
		Назначение объекта недвижимости:	данные отсутствуют
		Виды разрешенного использования объекта недвижимости:	для индивидуального жилищного строительства
		Местоположение:	обл. Свердловская, г. Верхняя Пышма, п. Залесье, ул. Весенняя, дом 15а
		Площадь:	1044 +/- 22.14
	19.2	вид права, доля в праве:	Собственность
		дата государственной регистрации:	17.07.2007
		номер государственной регистрации:	66-66-29/026/2007-053
		основание государственной регистрации:	Договор, выдан 22.06.2007
		дата государственной регистрации прекращения права:	28.10.2009
	19.3	Ограничение прав и обременение объекта недвижимости:	не зарегистрировано
20	20.1	Вид объекта недвижимости:	Земельный участок
		Кадастровый номер:	66:36:2101001:66
		Назначение объекта недвижимости:	данные отсутствуют
		Виды разрешенного использования объекта недвижимости:	жилищное строительство
		Местоположение:	обл. Свердловская, г. Верхняя Пышма, п. Залесье, ул. Весенняя, дом 20
		Площадь:	603 +/- 17.15
	20.2	вид права, доля в праве:	Собственность
		дата государственной регистрации:	25.07.2007
		номер государственной регистрации:	66-66-29/021/2007-633
		основание государственной регистрации:	Договор, выдан 29.06.2007
		дата государственной регистрации прекращения права:	04.12.2007
	20.3	Ограничение прав и обременение объекта недвижимости:	не зарегистрировано

полное наименование должности		ДОКУМЕНТ ПОДПИСАН	инициалы, фамилия
		ЭЛЕКТРОННОЙ ПОДПИСЬЮ	
Сертификат: 009F0BDC181A023B64597F1E2579BEFB50 Владелец: ФЕДЕРАЛЬНАЯ СЛУЖБА ГОСУДАРСТВЕННОЙ РЕГИСТРАЦИИ, КАДАСТРА И КАРТОГРАФИИ Действителен: с 02.08.2024 по 26.10.2025			

21	21.1	Вид объекта недвижимости:	Земельный участок
		Кадастровый номер:	66:36:2101001:85
		Назначение объекта недвижимости:	данные отсутствуют
		Виды разрешенного использования объекта недвижимости:	жилищное строительство
		Местоположение:	обл. Свердловская, г. Верхняя Пышма, п. Залесье, ул. Весенняя, дом 5
		Площадь:	1000 +/- 22.14
	21.2	вид права, доля в праве:	Собственность
		дата государственной регистрации:	29.08.2007
		номер государственной регистрации:	66-66-29/032/2007-281
		основание государственной регистрации:	Договор, выдан 07.08.2007
		дата государственной регистрации прекращения права:	12.02.2008
	21.3	Ограничение прав и обременение объекта недвижимости:	не зарегистрировано
22	22.1	Вид объекта недвижимости:	Земельный участок
		Кадастровый номер:	66:36:2101001:99
		Назначение объекта недвижимости:	данные отсутствуют
		Виды разрешенного использования объекта недвижимости:	для индивидуального жилищного строительства
		Адрес:	Российская Федерация, Свердловская область, городской округ Верхняя Пышма, поселок Залесье, улица Весенняя, земельный участок 17а
		Площадь:	935 +/- 21
	22.2	вид права, доля в праве:	Собственность
		дата государственной регистрации:	29.08.2007
		номер государственной регистрации:	66-66-29/032/2007-283
		основание государственной регистрации:	Договор, выдан 07.08.2007
		дата государственной регистрации прекращения права:	28.04.2010
	22.3	Ограничение прав и обременение объекта недвижимости:	не зарегистрировано


полное наименование должности		ДОКУМЕНТ ПОДПИСАН	инициалы, фамилия
		ЭЛЕКТРОННОЙ ПОДПИСЬЮ	
Сертификат: 009F0BDC181A023B64597F1E2579BEFB50 Владелец: ФЕДЕРАЛЬНАЯ СЛУЖБА ГОСУДАРСТВЕННОЙ РЕГИСТРАЦИИ, КАДАСТРА И КАРТОГРАФИИ Действителен: с 02.08.2024 по 26.10.2025			

23	23.1	Вид объекта недвижимости:	Помещение
		Кадастровый номер:	66:41:0000000:54274
		Назначение объекта недвижимости:	Нежилое
		Виды разрешенного использования объекта недвижимости:	нежилое
		Местоположение:	Свердловская область, г. Екатеринбург, ул. Тракторная (бывш. пос. Кольцово), д.5-б, помещение 24
		Площадь:	19.9
	23.2	вид права, доля в праве:	Собственность
		дата государственной регистрации:	27.01.2010
		номер государственной регистрации:	66-66-01/952/2009-360
		основание государственной регистрации:	Справка о выплате паевого взноса, выдан 21.01.1986, ОПГСК Октябрьского района
	23.3	дата государственной регистрации прекращения права:	данные отсутствуют
		Ограничение права и обременение объекта недвижимости:	
		23.3.1	вид:
		номер государственной регистрации:	66:41:0000000:54274-66/137/2024-1
24	24.1	Вид объекта недвижимости:	Помещение
		Кадастровый номер:	66:41:0614009:361
		Назначение объекта недвижимости:	Жилое
		Виды разрешенного использования объекта недвижимости:	жилое
		Местоположение:	Свердловская область, г. Екатеринбург, ул. Тракторная, д. 9, кв. 11
		Площадь:	63.7
	24.2	вид права, доля в праве:	Собственность
		дата государственной регистрации:	15.09.2008
		номер государственной регистрации:	66-66-01/646/2008-033
		основание государственной регистрации:	Договор передачи квартиры в собственность граждан от 10.01.1996 г., дубликат, выдан 03.12.2004
	24.3	дата государственной регистрации прекращения права:	15.09.2008
		Ограничение прав и обременение объекта недвижимости:	не зарегистрировано
25	Получатель выписки		Шелегин Сергей Борисович

полное наименование должности		ДОКУМЕНТ ПОДПИСАН	инициалы, фамилия
		ЭЛЕКТРОННОЙ ПОДПИСЬЮ	
Сертификат: 009F0BDC181A023B64597F1E2579BEFB50 Владелец: ФЕДЕРАЛЬНАЯ СЛУЖБА ГОСУДАРСТВЕННОЙ РЕГИСТРАЦИИ, КАДАСТРА И КАРТОГРАФИИ Действителен: с 02.08.2024 по 26.10.2025			

Выписка содержит сведения Единого государственного реестра недвижимости о правах на объекты недвижимости, расположенные на территории Российской Федерации.

Использование сведений, содержащихся в настоящей выписке, способами или в форме, которые наносят ущерб правам и законным интересам правообладателей, влечет ответственность, предусмотренную законодательством Российской Федерации

полное наименование должности	 ДОКУМЕНТ ПОДПИСАН ЭЛЕКТРОННОЙ ПОДПИСЬЮ Сертификат: 009F0BDC181A023B64597F1E2579BEFB50 Владелец: ФЕДЕРАЛЬНАЯ СЛУЖБА ГОСУДАРСТВЕННОЙ РЕГИСТРАЦИИ, КАДАСТРА И КАРТОГРАФИИ Действителен: с 02.08.2024 по 26.10.2025	инициалы, фамилия