



**Роскадастр**

ПУБЛИЧНО-ПРАВОВАЯ КОМПАНИЯ  
«РОСКАДАСТР»  
(ПНК «Роскадастр»)

ФИЛИАЛ ПУБЛИЧНО-ПРАВОВОЙ  
межрайонного отдела

Финансовый отдел

А.Н. Полстянов

Ю.Е. Васильева  
(495) 598-19-89, IP 2007

№ 104625/ЦА-23, по вопросу предоставления сведений, содержащихся в Едином государственном реестре недвижимости (далее – ЕГРН), и направляет выписку из ЕГРН о правах отдельного лица на имевшиеся (имеющиеся) у него объекты недвижимости в отношении Жарковского А.В.

Приложение: на 5 л. в 1 экз.

Начальник  
межрайонного отдела

А.Н. Полстянов

Ю.Е. Васильева  
(495) 598-19-89, IP 2007



Филиал публично-правовой компании "Роскадастр" по Московской области  
полное наименование органа регистрации прав

08.11.2023г.

№ КУВИ-001/2023-252428894

На основании запроса от 08.11.2023, поступившего на рассмотрение 08.11.2023, сообщаем, что правообладателю Жарковский Александр Владимирович; дата рождения: 09.06.1973; Паспорт гражданина Российской Федерации серия: 11 11 № 11 1111 от 11.11.1111 выдан: Нет данных; СНИЛС: 076-732-730 89; адрес места жительства или места пребывания: 142402, Московская область, р-н. Ногинский, г. Ногинск, ул. Чапаева, д. 44, кв. 75., в период с 09.06.1973 по 08.11.2023 принадлежали (принадлежат) следующие объекты недвижимости:


1	1.1	Вид объекта недвижимости:	Помещение	
		Кадастровый номер:	50:16:0301004:2053	
		Назначение объекта недвижимости:	Жилое помещение	
		Виды разрешенного использования объекта недвижимости:	данные отсутствуют	
		Местоположение:	Московская область, р-н. Ногинский, г. Ногинск, ул. Чапаева, д. 15, кв. 75	
		Площадь:	63.6	
	1.2	вид права, доля в праве:	Общая долевая собственность 1/3	
		дата государственной регистрации:	03.02.2009	
		номер государственной регистрации:	50-50-16/012/2009-059	
		основание государственной регистрации:	Договор передачи недвижимого имущества в собственность, № 44, выдан 30.10.2008	
		дата государственной регистрации прекращения права:	данные отсутствуют	
	1.3	Ограничение права и обременение объекта недвижимости:		
		1.3.1	вид:	Запрещение регистрации
			номер государственной регистрации:	50:16:0301004:2053-50/149/2022-9
		1.3.2	вид:	Запрещение регистрации
			номер государственной регистрации:	50:16:0301004:2053-50/137/2021-5
		1.3.3	вид:	Запрещение регистрации
			номер государственной регистрации:	50:16:0301004:2053-50/141/2021-3
		1.3.4	вид:	Запрещение регистрации
			номер государственной регистрации:	50:16:0301004:2053-50/125/2021-2
		1.3.5	вид:	Запрещение регистрации
			номер государственной регистрации:	50:16:0301004:2053-50/016/2020-1

полное наименование должности		ДОКУМЕНТ ПОДПИСАН	
		ЭЛЕКТРОННОЙ ПОДПИСЬЮ	



Сертификат: 00BV056B7401CB38D2B3576ACDC8425108  
Владелец: ФЕДЕРАЛЬНАЯ СЛУЖБА ГОСУДАРСТВЕННОЙ РЕГИСТРАЦИИ, КАДАСТРА И КАРТОГРАФИИ  
Действителен: с 27.06.2023 по 19.09.2024

начальника  
районного отдела  
Ю.А. Галкин


2	2.1	Вид объекта недвижимости:	Здание	
		Кадастровый номер:	50:16:0302007:6897	
		Назначение объекта недвижимости:	Нежилое	
		Виды разрешенного использования объекта недвижимости:	данные отсутствуют	
		Адрес:	Российская Федерация, Московская область, Богородский городской округ, деревня Ключниково, улица Кутузовская, дом 3, строение 1	
		Площадь:	217.3	
	2.2	вид права, доля в праве:	Собственность	
		дата государственной регистрации:	09.07.2018	
		номер государственной регистрации:	50:16:0302007:6897-50/046/2018-1	
		основание государственной регистрации:	Договор купли-продажи (купчая) земельного участка, выдан 23.05.2003 Документ нотариально удостоверен: 23.05.2003 г.Ногинска и Ногинского района Московской области Ктиторова Е.К. 3148	
		дата государственной регистрации прекращения права:	данные отсутствуют	
	2.3	Ограничение права и обременение объекта недвижимости:		
		2.3.1	вид:	Запрещение регистрации
			номер государственной регистрации:	50:16:0302007:6897-50/149/2022-19
		2.3.2	вид:	Запрещение регистрации
			номер государственной регистрации:	50:16:0302007:6897-50/137/2021-12
		2.3.3	вид:	Запрещение регистрации
			номер государственной регистрации:	50:16:0302007:6897-50/141/2021-10
		2.3.4	вид:	Запрещение регистрации
			номер государственной регистрации:	50:16:0302007:6897-50/125/2021-9
		2.3.5	вид:	Запрещение регистрации
			номер государственной регистрации:	50:16:0302007:6897-50/016/2020-8
		2.3.6	вид:	Ипотека
			номер государственной регистрации:	50:16:0302007:6897-50/016/2019-7
		2.3.7	вид:	Ипотека
номер государственной регистрации:	50:16:0302007:6897-50/016/2019-6			

полное наименование должности	ДОКУМЕНТ ПОДПИСАН	
	ЭЛЕКТРОННОЙ ПОДПИСЬЮ	
Сертификат: 00BV056B7401CB38D2B3576ACDC8425108 Владелец: ФЕДЕРАЛЬНАЯ СЛУЖБА ГОСУДАРСТВЕННОЙ РЕГИСТРАЦИИ, КАДАСТРА И КАРТОГРАФИИ Действителен: с 27.06.2023 по 19.09.2024		

	2.3.8	вид:	Ипотека
		номер государственной регистрации:	50:16:0302007:6897-50/001/2019-4
	2.3.9	вид:	Ипотека
		номер государственной регистрации:	50:16:0302007:6897-50/001/2018-2
3	3.1	Вид объекта недвижимости:	Земельный участок
		Кадастровый номер:	50:16:0302007:53
		Назначение объекта недвижимости:	данные отсутствуют
		Виды разрешенного использования объекта недвижимости:	Для индивидуального жилищного строительства
		Местоположение:	Местоположение установлено относительно ориентира, расположенного в границах участка. Почтовый адрес ориентира: Российская Федерация, Московская область, Богородский городской округ, деревня Ключниково, улица Кутузовская, земельный участок 3.
		Площадь:	1035
	3.2	вид права, доля в праве:	Собственность
		дата государственной регистрации:	24.06.2003
		номер государственной регистрации:	50-01/16-05/2003-148.2
		основание государственной регистрации:	Договор купли-продажи (купчая) земельного участка, выдан 23.05.2003 Документ нотариально удостоверен: 23.05.2003 г.Ногинска и Ногинского района Московской области Ктиторова Е.К. 3148
		дата государственной регистрации прекращения права:	данные отсутствуют
	3.3	Ограничение права и обременение объекта недвижимости:	
	3.3.1	вид:	Запрещение регистрации
		номер государственной регистрации:	50:16:0302007:53-50/149/2022-17
	3.3.2	вид:	Запрещение регистрации
		номер государственной регистрации:	50:16:0302007:53-50/137/2021-11
	3.3.3	вид:	Запрещение регистрации
		номер государственной регистрации:	50:16:0302007:53-50/141/2021-9
	3.3.4	вид:	Запрещение регистрации
		номер государственной регистрации:	50:16:0302007:53-50/125/2021-8
	3.3.5	вид:	Запрещение регистрации
		номер государственной регистрации:	50:16:0302007:53-50/016/2020-7

полное наименование должности		ДОКУМЕНТ ПОДПИСАН	
		ЭЛЕКТРОННОЙ ПОДПИСЬЮ	
Сертификат: 00BV056B7401CB38D2B3576ACDC8425108			
Владелец: ФЕДЕРАЛЬНАЯ СЛУЖБА ГОСУДАРСТВЕННОЙ РЕГИСТРАЦИИ, КАДАСТРА И КАРТОГРАФИИ			
Действителен: с 27.06.2023 по 19.09.2024			



	3.3.6	вид:	Ипотека
		номер государственной регистрации:	50:16:0302007:53-50/016/2019-6
	3.3.7	вид:	Ипотека
		номер государственной регистрации:	50:16:0302007:53-50/016/2019-5
	3.3.8	вид:	Ипотека
		номер государственной регистрации:	50:16:0302007:53-50/001/2019-3
	3.3.9	вид:	Ипотека
		номер государственной регистрации:	50:16:0302007:53-50/001/2018-1
4	4.1	Вид объекта недвижимости:	Помещение
		Кадастровый номер:	50:16:0302007:6755
		Назначение объекта недвижимости:	Жилое помещение
		Виды разрешенного использования объекта недвижимости:	данные отсутствуют
		Местоположение:	Московская область, Ногинский район, городское поселение Ногинск, г. Ногинск, ул. Юбилейная, дом 26Б, квартира 14
		Площадь:	65.8
	4.2	вид права, доля в праве:	Собственность
		дата государственной регистрации:	21.06.2016
		номер государственной регистрации:	50-50/016-50/016/003/2016-3769/2
		основание государственной регистрации:	Договор купли-продажи квартиры, выдан 15.06.2016
		дата государственной регистрации прекращения права:	01.07.2016
	4.3	Ограничение права и обременение объекта недвижимости:	
5	5.1	Вид объекта недвижимости:	Здание
		Кадастровый номер:	50:16:0302007:6890
		Назначение объекта недвижимости:	Жилое
		Виды разрешенного использования объекта недвижимости:	данные отсутствуют
		Адрес:	Российская Федерация, Московская область, Богородский городской округ, деревня Ключниково, улица Кутузовская, дом 3
		Площадь:	463.3

полное наименование должности		ДОКУМЕНТ ПОДПИСАН	инициалы, фамилия
		ЭЛЕКТРОННОЙ ПОДПИСЬЮ	

Сертификат: 00ВВ056В7401СВ38D2В3576ACDC8425108  
 Владелец: ФЕДЕРАЛЬНАЯ СЛУЖБА ГОСУДАРСТВЕННОЙ  
 РЕГИСТРАЦИИ, КАДАСТРА И КАРТОГРАФИИ  
 Действителен: с 27.06.2023 по 19.09.2024



5.2	вид права, доля в праве:	Собственность
	дата государственной регистрации:	14.03.2018
	номер государственной регистрации:	50:16:0302007:6890-50/046/2018-1
	основание государственной регистрации:	Договор купли-продажи (купчая) земельного участка, выдан 23.05.2003 Документ нотариально удостоверен: 23.05.2003 г.Ногинска и Ногинского района Московской области Ктиторова Е.К. 3148
	дата государственной регистрации прекращения права:	данные отсутствуют
5.3	Ограничение права и обременение объекта недвижимости:	
5.3.1	вид:	Запрещение регистрации
	номер государственной регистрации:	50:16:0302007:6890-50/149/2022-19
5.3.2	вид:	Запрещение регистрации
	номер государственной регистрации:	50:16:0302007:6890-50/137/2021-12
5.3.3	вид:	Запрещение регистрации
	номер государственной регистрации:	50:16:0302007:6890-50/141/2021-10
5.3.4	вид:	Запрещение регистрации
	номер государственной регистрации:	50:16:0302007:6890-50/125/2021-9
5.3.5	вид:	Запрещение регистрации
	номер государственной регистрации:	50:16:0302007:6890-50/016/2020-8
5.3.6	вид:	Ипотека
	номер государственной регистрации:	50:16:0302007:6890-50/016/2019-7
5.3.7	вид:	Ипотека
	номер государственной регистрации:	50:16:0302007:6890-50/016/2019-6
5.3.8	вид:	Ипотека
	номер государственной регистрации:	50:16:0302007:6890-50/001/2019-4
5.3.9	вид:	Ипотека
	номер государственной регистрации:	50:16:0302007:6890-50/001/2018-2

полное наименование должности		ДОКУМЕНТ ПОДПИСАН	
		ЭЛЕКТРОННОЙ ПОДПИСЬЮ	
Сертификат: 00ВВ056В7401СВ38D2В3576АСДС8425108 Владелец: ФЕДЕРАЛЬНАЯ СЛУЖБА ГОСУДАРСТВЕННОЙ РЕГИСТРАЦИИ, КАДАСТРА И КАРТОГРАФИИ Действителен: с 27.06.2023 по 19.09.2024			



6	6.1	Вид объекта недвижимости:	Земельный участок
		Кадастровый номер:	50:01:0050105:151
		Назначение объекта недвижимости:	данные отсутствуют
		Виды разрешенного использования объекта недвижимости:	Для садоводства
		Местоположение:	Местоположение установлено относительно ориентира, расположенного в границах участка. Почтовый адрес ориентира: обл. Московская, р-н Талдомский, СК "Радуга" севернее д. Гусенки, уч. 150.
		Площадь:	1204
	6.2	вид права, доля в праве:	Собственность
		дата государственной регистрации:	07.12.2004
		номер государственной регистрации:	50-01/01-26/2004-127
		основание государственной регистрации:	Постановление Главы Талдомского района Московской области, № 712, выдан 07.04.2004  Постановление Главы Талдомского района Московской области, № 30, выдан 08.01.2004
		дата государственной регистрации прекращения права:	09.06.2018
	6.3	Ограничение прав и обременение объекта недвижимости:	не зарегистрировано
7	7.1	Вид объекта недвижимости:	Помещение
		Кадастровый номер:	50:45:0000000:12778
		Назначение объекта недвижимости:	Жилое помещение
		Виды разрешенного использования объекта недвижимости:	данные отсутствуют
		Местоположение:	Московская область, г Королев, пр-кт Космонавтов, д 35, кв 177
		Площадь:	61.7
	7.2	вид права, доля в праве:	Общая долевая собственность 1/3
		дата государственной регистрации:	13.12.2001
		номер государственной регистрации:	50-01.45-23.2001-396.1
		основание государственной регистрации:	Договор о передаче жилого помещения в собственность граждан с Муниципальным образованием г.Королев Московской области, № 17511, выдан 18.10.2001
		дата государственной регистрации прекращения права:	25.11.2015
	7.3	Ограничение прав и обременение объекта недвижимости:	не зарегистрировано

полное наименование должности	ДОКУМЕНТ ПОДПИСАН	Инициалы, фамилия
	ЭЛЕКТРОННОЙ ПОДПИСЬЮ	

Сертификат: 00BВ056B7401СВ38D2B3576ACDC8425108  
 Владелец: ФЕДЕРАЛЬНАЯ СЛУЖБА ГОСУДАРСТВЕННОЙ  
 РЕГИСТРАЦИИ, КАДАСТРА И КАРТОГРАФИИ  
 Действителен: с 27.06.2023 по 19.09.2024



8	8.1	Вид объекта недвижимости:	Помещение
		Кадастровый номер:	50:07:0060205:909
		Назначение объекта недвижимости:	Жилое помещение
		Виды разрешенного использования объекта недвижимости:	данные отсутствуют
		Местоположение:	Московская область, Волоколамский р-н, с/п Чисменское, д. Нелидово, д. 12, кв. 8
		Площадь:	33.4
	8.2	вид права, доля в праве:	Общая долевая собственность 1/2
		дата государственной регистрации:	09.04.2018
		номер государственной регистрации:	50:07:0060205:909-50/007/2018-4
		основание государственной регистрации:	Свидетельство о праве на наследство по завещанию, выдан 28.03.2018 Документ нотариально удостоверен: 28.03.2018 Байбараш О.В., нотариус города Москвы 77/788-н/77-2018-3-356
		дата государственной регистрации прекращения права:	04.12.2018
	8.3	Ограничение права и обременение объекта недвижимости:	
9	9.1	Вид объекта недвижимости:	Здание
		Кадастровый номер:	50:26:0200101:2450
		Назначение объекта недвижимости:	Жилое
		Виды разрешенного использования объекта недвижимости:	данные отсутствуют
		Местоположение:	Московская область, Наро-Фоминский район, Петровский с.о., у пос.Селятино, КИЗ "Замок", ул.Весенняя, д.41
		Площадь:	262.4
	9.2	вид права, доля в праве:	Собственность
		дата государственной регистрации:	08.09.2004
		номер государственной регистрации:	50-01/26-82/2004-230
		основание государственной регистрации:	Решение Нарофоминского госуда Московской области, выдан 04.08.2004, вступившее в законную силу 17.08.2004 года
		дата государственной регистрации прекращения права:	05.10.2006
	9.3	Ограничение прав и обременение объекта недвижимости:	не зарегистрировано



полное наименование должности		ДОКУМЕНТ ПОДПИСАН	
		ЭЛЕКТРОННОЙ ПОДПИСЬЮ	
		инициалы, фамилия	
		Сертификат: 00BV056B7401CB38D2B3576ACDC8425108 Владелец: ФЕДЕРАЛЬНАЯ СЛУЖБА ГОСУДАРСТВЕННОЙ РЕГИСТРАЦИИ, КАДАСТРА И КАРТОГРАФИИ Действителен: с 27.06.2023 по 19.09.2024	

10	10.1	Вид объекта недвижимости:	Земельный участок
		Кадастровый номер:	50:26:0151411:20
		Назначение объекта недвижимости:	данные отсутствуют
		Виды разрешенного использования объекта недвижимости:	Для садоводства
		Местоположение:	Местоположение установлено относительно ориентира, расположенного в границах участка. Почтовый адрес ориентира: обл. Московская, р-н Наро-Фоминский, с/о Петровский, у д.Сырьево, снт "Радуга", уч-к 22.
		Площадь:	600
	10.2	вид права, доля в праве:	Собственность
		дата государственной регистрации:	20.11.2003
		номер государственной регистрации:	50-01/26-87/2003-318.1
		основание государственной регистрации:	Договор купли-продажи (купчая) земельного участка, выдан 15.11.2003 Документ нотариально удостоверен: 15.11.2003 г.Апрелевки Наро-Фоминского района Московской области Крестинская М.А. 15250
		дата государственной регистрации прекращения права:	09.06.2004
	10.3	Ограничение прав и обременение объекта недвижимости:	не зарегистрировано
11	11.1	Вид объекта недвижимости:	Земельный участок
		Кадастровый номер:	50:26:0151411:25
		Назначение объекта недвижимости:	данные отсутствуют
		Виды разрешенного использования объекта недвижимости:	Для садоводства
		Местоположение:	Местоположение установлено относительно ориентира, расположенного в границах участка. Почтовый адрес ориентира: обл. Московская, р-н Наро-Фоминский, с/о Петровский, у д.Сырьево, снт "Радуга", уч-к 21.
		Площадь:	600
	11.2	вид права, доля в праве:	Собственность
		дата государственной регистрации:	20.11.2003
		номер государственной регистрации:	50-01/26-87/2003-322.1
		основание государственной регистрации:	Договор купли-продажи (купчая) земельного участка, выдан 15.11.2003 Документ нотариально удостоверен: 15.11.2003 г.Апрелевки Наро-Фоминского района Московской области Крестинская М.А. 15243

полное наименование должности		ДОКУМЕНТ ПОДПИСАН
		ЭЛЕКТРОННОЙ ПОДПИСЬЮ
		Инициалы, фамилия
Сертификат: 00VB056B7401CB38D2B3576ACDC8425108		
Владелец: ФЕДЕРАЛЬНАЯ СЛУЖБА ГОСУДАРСТВЕННОЙ		
РЕГИСТРАЦИИ, КАДАСТРА И КАРТОГРАФИИ		
Действителен: с 27.06.2023 по 19.09.2024		



		дата государственной регистрации прекращения права:	09.06.2004	
	11.3	Ограничение прав и обременение объекта недвижимости:	не зарегистрировано	
12	12.1	Вид объекта недвижимости:	Земельный участок	
		Кадастровый номер:	50:26:0151412:7	
		Назначение объекта недвижимости:	данные отсутствуют	
		Виды разрешенного использования объекта недвижимости:	Под жилую застройку Индивидуальную	
		Местоположение:	Местоположение установлено относительно ориентира, расположенного в границах участка. Почтовый адрес ориентира: обл. Московская, р-н Наро-Фоминский, с/о Петровский, у п.Селятино, КИЗ "Замок", уч-к 41.	
		Площадь:	1500	
	12.2	вид права, доля в праве:	Собственность	
		дата государственной регистрации:	19.09.2003	
		номер государственной регистрации:	50-01/26-66/2003-151.1	
		основание государственной регистрации:	Договор купли-продажи земельного участка, выдан 12.09.2003 Документ нотариально удостоверен: 12.09.2003 Наро-Фоминского района Московской области Чоповский М.Е. 4025	
		дата государственной регистрации прекращения права:	05.10.2006	
	12.3	Ограничение прав и обременение объекта недвижимости:	не зарегистрировано	
13	13.1	Вид объекта недвижимости:	Помещение	
		Кадастровый номер:	50:06:0060107:1217	
		Назначение объекта недвижимости:	Жилое помещение	
		Виды разрешенного использования объекта недвижимости:	данные отсутствуют	
		Местоположение:	Московская область, р-н. Шаховской, рп. Шаховская, ул. Рижская, д. 3, кв. 9	
		Площадь:	53	
	13.2	вид права, доля в праве:	Собственность	
		дата государственной регистрации:	29.08.2006	
		номер государственной регистрации:	50-50-06/009/2006-092	
		основание государственной регистрации:	Договор купли-продажи квартиры, выдан 29.07.2006 Документ нотариально удостоверен: 29.07.2006 Шаховского нотариального округа Московской области Гриднева Е.Н. 4931	

полное наименование должности		ДОКУМЕНТ ПОДПИСАН	
		ЭЛЕКТРОННОЙ ПОДПИСЬЮ	
		инициалы, фамилия	
		Сертификат: 00BV056B7401CB38D2B3576ACDC8425108 Владелец: ФЕДЕРАЛЬНАЯ СЛУЖБА ГОСУДАРСТВЕННОЙ РЕГИСТРАЦИИ, КАДАСТРА И КАРТОГРАФИИ Действителен: с 27.06.2023 по 19.09.2024	

		дата государственной регистрации прекращения права:	09.06.2008
	13.3	Ограничение права и обременение объекта недвижимости:	
14	Получатель выписки		Арбитражный суд Московской области

Выписка содержит сведения Единого государственного реестра недвижимости о правах на объекты недвижимости, расположенные на территории субъектов(а) Российской Федерации, указанных(ого) Вами в запросе.  
Использование сведений, содержащихся в настоящей выписке, способами или в форме, которые наносят ущерб правам и законным интересам правообладателей, влечет ответственность, предусмотренную законодательством Российской Федерации

полное наименование должности		ДОКУМЕНТ ПОДПИСАН	Инициалы, фамилия
		ЭЛЕКТРОННОЙ ПОДПИСЬЮ	
Сертификат: 00ВВ056В7401СВ38D2В3576АСДС8425108 Владелец: ФЕДЕРАЛЬНАЯ СЛУЖБА ГОСУДАРСТВЕННОЙ РЕГИСТРАЦИИ, КАДАСТРА И КАРТОГРАФИИ Действителен: с 27.06.2023 по 19.09.2024			

