

## Выписка из Единого государственного реестра недвижимости об объекте недвижимости

**Сведения о характеристиках объекта недвижимости**

На основании запроса от 12.04.2019 г., поступившего на рассмотрение 13.04.2019 г., сообщаем, что согласно записям Единого государственного реестра недвижимости:

|                                       |                                     |  |                           |
|---------------------------------------|-------------------------------------|--|---------------------------|
| <b>Земельный участок</b>              |                                     |  |                           |
| (вид объекта недвижимости)            |                                     |  |                           |
| Лист № ___ Раздела <b>1</b>           | Всего листов раздела <b>1</b> : ___ | Всего разделов: ___                                | Всего листов выписки: ___ |
| <b>13.04.2019 № 99/2019/256521263</b> |                                     |  |                           |
| Кадастровый номер:                    |                                     | <b>69:27:0000025:234 (единое землепользование)</b> |                           |

|  |   |
|--|---|
| Номер кадастрового квартала:   | 69:27:0000025   |
| Дата присвоения кадастрового номера:   | 16.01.2008  |
| Ранее присвоенный государственный учетный номер:   | данные отсутствуют  |
| Адрес:   | Тверская область, Ржевский район, с/п Хорошево, СПК-колхоз им В.И.Ленина в районе деревень Крутики, Соломено, Костерово, Бродниково |
| Площадь:   | 3711000 кв. м   |
| Кадастровая стоимость, руб.:   | 13462765.8  |
| Кадастровые номера расположенных в пределах земельного участка объектов недвижимости:        | данные отсутствуют  |
| Кадастровые номера объектов недвижимости, из которых образован объект недвижимости:          | 69:27:0000025:189   |
| Кадастровые номера образованных объектов недвижимости:                                       | данные отсутствуют  |
| Сведения о включении объекта недвижимости в состав предприятия как имущественного комплекса: |   |

|                               |         |                   |
|-------------------------------|---------|-------------------|
| Государственный регистратор   |         | ФГИС ЕГРН         |
| полное наименование должности | подпись | инициалы, фамилия |

М.П.

## Выписка из Единого государственного реестра недвижимости об объекте недвижимости

## Сведения о характеристиках объекта недвижимости

|                                       |                                    |  |                          |
|---------------------------------------|------------------------------------|--|--------------------------|
| <b>Земельный участок</b>              |                                    |  |                          |
| (вид объекта недвижимости)            |                                    |  |                          |
| Лист № __ Раздела <b>1</b>            | Всего листов раздела <b>1</b> : __ | Всего разделов: __                                 | Всего листов выписки: __ |
| <b>13.04.2019 № 99/2019/256521263</b> |                                    |  |                          |
| Кадастровый номер:                    |                                    | <b>69:27:0000025:234 (единое землепользование)</b> |                          |

|  |   |
|--|---|
| Категория земель:  | Земли сельскохозяйственного назначения          |
| Виды разрешенного использования:   | Для ведения сельскохозяйственного производства. |
| Сведения о кадастровом инженере:   | данные отсутствуют                              |
| Сведения о лесах, водных объектах и об иных природных объектах, расположенных в пределах земельного участка:   | данные отсутствуют                              |
| Сведения о том, что земельный участок полностью или частично расположен в границах зоны с особыми условиями использования территории или территории объекта культурного наследия                                       | данные отсутствуют                              |
| Сведения о том, что земельный участок расположен в границах особой экономической зоны, территории опережающего социально-экономического развития, зоны территориального развития в Российской Федерации, игровой зоны: | данные отсутствуют                              |
| Сведения о том, что земельный участок расположен в границах особо охраняемой природной территории, охотничьих угодий, лесничеств, лесопарков:  | данные отсутствуют                              |
| Сведения о результатах проведения государственного земельного надзора:   | данные отсутствуют                              |
| Сведения о расположении земельного участка в границах территории, в отношении которой утвержден проект межевания территории:   | данные отсутствуют                              |

|                               |         |                   |
|-------------------------------|---------|-------------------|
| Государственный регистратор   |         | ФГИС ЕГРН         |
| полное наименование должности | подпись | инициалы, фамилия |

М.П.

## Сведения о характеристиках объекта недвижимости

|                                       |                                    |  |                          |
|---------------------------------------|------------------------------------|--|--------------------------|
| <b>Земельный участок</b>              |                                    |  |                          |
| (вид объекта недвижимости)            |                                    |  |                          |
| Лист № __ Раздела <b>1</b>            | Всего листов раздела <b>1</b> : __ | Всего разделов: __                                 | Всего листов выписки: __ |
| <b>13.04.2019 № 99/2019/256521263</b> |                                    |  |                          |
| Кадастровый номер:                    |                                    | <b>69:27:0000025:234 (единое землепользование)</b> |                          |

|  |   |
|--|---|
| Условный номер земельного участка:   | данные отсутствуют  |
| Сведения о принятии акта и (или) заключении договора, предусматривающих предоставление в соответствии с земельным законодательством исполнительным органом государственной власти или органом местного самоуправления находящегося в государственной или муниципальной собственности земельного участка для строительства наемного дома социального использования или наемного дома коммерческого использования: | данные отсутствуют  |
| Сведения о том, что земельный участок или земельные участки образованы на основании решения об изъятии земельного участка и (или) расположенного на нем объекта недвижимости для государственных или муниципальных нужд:   | данные отсутствуют  |
| Сведения о том, что земельный участок образован из земель или земельного участка, государственная собственность на которые не разграничена:  | данные отсутствуют  |
| Сведения о наличии земельного спора о местоположении границ земельных участков:  | данные отсутствуют  |
| Статус записи об объекте недвижимости:   | Сведения об объекте недвижимости имеют статус "актуальные, ранее учтенные"  |
| Особые отметки:  | Сведения о видах разрешенного использования имеют статус «Актуальные незасвидетельствованные». Право (ограничение права, обременение объекта недвижимости) зарегистрировано на данный объект недвижимости с видами разрешенного использования «Для ведения крестьянского (фермерского) хозяйства». Сведения необходимые для заполнения раздела 3.1 отсутствуют.<br>Список кадастровых номеров (площадей) обособленных (условных) участков, входящих в единое землепользование: 69:27:0000025:186 (8000кв.м) , 69:27:0000025:177 (71500кв.м) , 69:27:0000025:180 (9600кв.м) , 69:27:0000025:178 (14600кв.м) , 69:27:0000025:182 (170800кв.м) , 69:27:0000025:181 (27700кв.м) , 69:27:0000025:188 (16700кв.м) , 69:27:0000025:176 (5000кв.м) , 69:27:0000025:183 (28600кв.м) , 69:27:0000025:184 (13900кв.м) , 69:27:0000025:185 (9200кв.м) . |
| Получатель выписки:  | мальцев матвей александрович  |

|                               |         |                   |
|-------------------------------|---------|-------------------|
| Государственный регистратор   |         | ФГИС ЕГРН         |
| полное наименование должности | подпись | инициалы, фамилия |

М.П.

Выписка из Единого государственного реестра недвижимости об объекте недвижимости  
Сведения о зарегистрированных правах

|   |  |
|---|--|
| <b>Земельный участок</b>  |  |
| (вид объекта недвижимости)  |  |
| Лист № ___ Раздела <b>2</b>   | Всего листов раздела <b>2</b> : ___  |
| Всего разделов: ___   | Всего листов выписки: ___  |
| <b>13.04.2019 № 99/2019/256521263</b>   |  |
| Кадастровый номер:  | <b>69:27:0000025:234 (единое землепользование)</b>                             |
| 1. Правообладатель (правообладатели):   | 1.1. Сельскохозяйственный производственный кооператив "Сишка", ИНН: 6937003700 |
| 2. Вид, номер и дата государственной регистрации права:   | 2.1. Собственность, № 69-69-22/004/2008-102 от 05.02.2008                      |
| 3. Ограничение прав и обременение объекта недвижимости:   | не зарегистрировано  |
| 4. Договоры участия в долевом строительстве:  | не зарегистрировано  |
| 5. Заявленные в судебном порядке права требования:  | данные отсутствуют   |
| 6. Сведения о возражении в отношении зарегистрированного права:   | данные отсутствуют   |
| 7. Сведения о наличии решения об изъятии объекта недвижимости для государственных и муниципальных нужд:   | данные отсутствуют   |
| 8. Сведения о невозможности государственной регистрации без личного участия правообладателя или его законного представителя:  |  |
| 9. Правопритязания и сведения о наличии поступивших, но не рассмотренных заявлений о проведении государственной регистрации права (перехода, прекращения права), ограничения права или обременения объекта недвижимости, сделки в отношении объекта недвижимости: | данные отсутствуют   |
| 10. Сведения об осуществлении государственной регистрации сделки, права, ограничения права без необходимого в силу закона согласия третьего лица, органа:   | данные отсутствуют   |
| 11. Сведения о невозможности государственной регистрации перехода, прекращения, ограничения права на земельный участок из земель сельскохозяйственного назначения:  |  |

|                               |         |                   |
|-------------------------------|---------|-------------------|
| Государственный регистратор   |         | ФГИС ЕГРН         |
| полное наименование должности | подпись | инициалы, фамилия |

М.П.

Выписка из Единого государственного реестра недвижимости об объекте недвижимости  
**Описание местоположения земельного участка**

|                                       |                                    |  |                          |
|---------------------------------------|------------------------------------|--|--------------------------|
| <b>Земельный участок</b>              |                                    |  |                          |
| (вид объекта недвижимости)            |                                    |  |                          |
| Лист № __ Раздела <b>3</b>            | Всего листов раздела <b>3</b> : __ | Всего разделов: __                                 | Всего листов выписки: __ |
| <b>13.04.2019 № 99/2019/256521263</b> |                                    |  |                          |
| Кадастровый номер:                    |                                    | <b>69:27:0000025:234 (единое землепользование)</b> |                          |

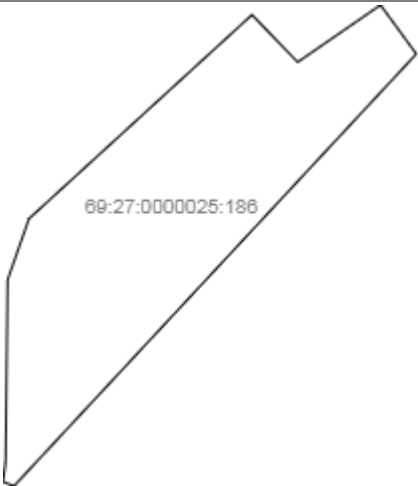
|   |                       |  |  |
|---|-----------------------|--|--|
| План (чертеж, схема) земельного участка |                       |  |  |
|   |                       |  |  |
| Масштаб 1: данные отсутствуют           | Условные обозначения: |  |  |

|                               |         |                   |
|-------------------------------|---------|-------------------|
| Государственный регистратор   |         | ФГИС ЕГРН         |
| полное наименование должности | подпись | инициалы, фамилия |

М.П.

Выписка из Единого государственного реестра недвижимости об объекте недвижимости  
**Описание местоположения земельного участка**

|                                       |                                    |  |                          |
|---------------------------------------|------------------------------------|--|--------------------------|
| <b>Земельный участок</b>              |                                    |  |                          |
| (вид объекта недвижимости)            |                                    |  |                          |
| Лист № __ Раздела <b>3</b>            | Всего листов раздела <b>3</b> : __ | Всего разделов: __                                 | Всего листов выписки: __ |
| <b>13.04.2019 № 99/2019/256521263</b> |                                    |  |                          |
| Кадастровый номер:                    |                                    | <b>69:27:0000025:234 (единое землепользование)</b> |                          |

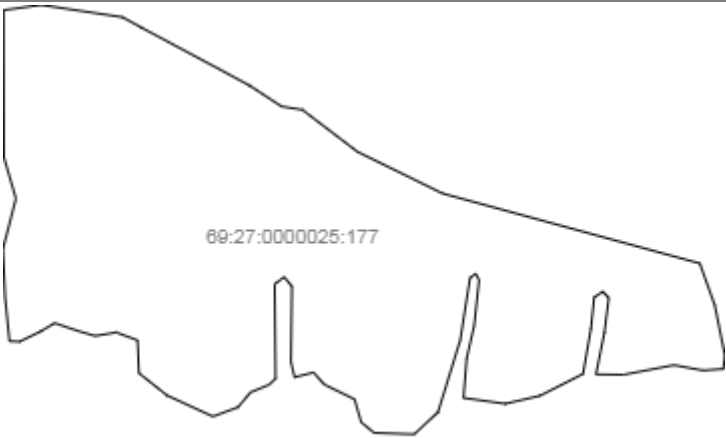
|  |                       |  |  |
|--|-----------------------|--|--|
| План (чертеж, схема) земельного участка  |                       |  |  |
|  |                       |  |  |
| Масштаб 1: данные отсутствуют  | Условные обозначения: |  |  |

|                               |         |                   |
|-------------------------------|---------|-------------------|
| Государственный регистратор   |         | ФГИС ЕГРН         |
| полное наименование должности | подпись | инициалы, фамилия |

М.П.

Выписка из Единого государственного реестра недвижимости об объекте недвижимости  
**Описание местоположения земельного участка**

|                                       |                                     |  |                           |
|---------------------------------------|-------------------------------------|--|---------------------------|
| <b>Земельный участок</b>              |                                     |  |                           |
| (вид объекта недвижимости)            |                                     |  |                           |
| Лист № ___ Раздела <b>3</b>           | Всего листов раздела <b>3</b> : ___ | Всего разделов: ___                                | Всего листов выписки: ___ |
| <b>13.04.2019 № 99/2019/256521263</b> |                                     |  |                           |
| Кадастровый номер:                    |                                     | <b>69:27:0000025:234 (единое землепользование)</b> |                           |

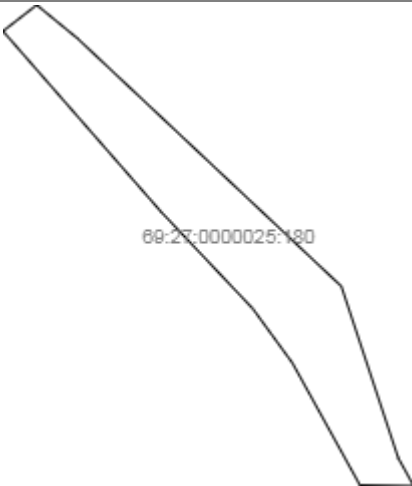
|  |                       |  |  |
|--|-----------------------|--|--|
| План (чертеж, схема) земельного участка  |                       |  |  |
|  |                       |  |  |
| Масштаб 1: данные отсутствуют  | Условные обозначения: |  |  |

|                               |         |                   |
|-------------------------------|---------|-------------------|
| Государственный регистратор   |         | ФГИС ЕГРН         |
| полное наименование должности | подпись | инициалы, фамилия |

М.П.

Выписка из Единого государственного реестра недвижимости об объекте недвижимости  
**Описание местоположения земельного участка**

|                                       |                                     |  |                           |
|---------------------------------------|-------------------------------------|--|---------------------------|
| <b>Земельный участок</b>              |                                     |  |                           |
| (вид объекта недвижимости)            |                                     |  |                           |
| Лист № ___ Раздела <b>3</b>           | Всего листов раздела <b>3</b> : ___ | Всего разделов: ___                                | Всего листов выписки: ___ |
| <b>13.04.2019 № 99/2019/256521263</b> |                                     |  |                           |
| Кадастровый номер:                    |                                     | <b>69:27:0000025:234 (единое землепользование)</b> |                           |

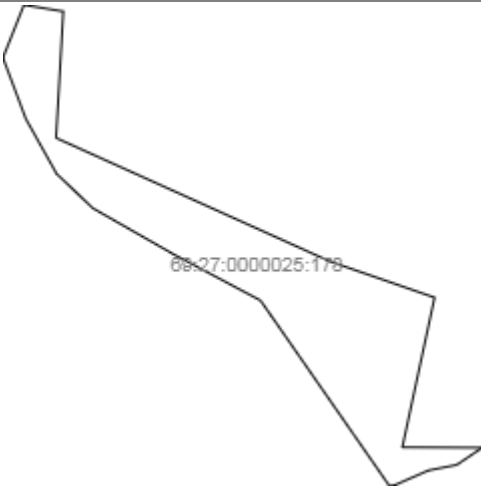
|  |                       |  |  |
|--|-----------------------|--|--|
| План (чертеж, схема) земельного участка  |                       |  |  |
|  |                       |  |  |
| Масштаб 1: данные отсутствуют  | Условные обозначения: |  |  |

|                               |         |                   |
|-------------------------------|---------|-------------------|
| Государственный регистратор   |         | ФГИС ЕГРН         |
| полное наименование должности | подпись | инициалы, фамилия |

М.П.

Выписка из Единого государственного реестра недвижимости об объекте недвижимости  
**Описание местоположения земельного участка**

|                                       |                                     |  |                           |
|---------------------------------------|-------------------------------------|--|---------------------------|
| <b>Земельный участок</b>              |                                     |  |                           |
| (вид объекта недвижимости)            |                                     |  |                           |
| Лист № ___ Раздела <b>3</b>           | Всего листов раздела <b>3</b> : ___ | Всего разделов: ___                                | Всего листов выписки: ___ |
| <b>13.04.2019 № 99/2019/256521263</b> |                                     |  |                           |
| Кадастровый номер:                    |                                     | <b>69:27:0000025:234 (единое землепользование)</b> |                           |

|  |                       |  |  |
|--|-----------------------|--|--|
| План (чертеж, схема) земельного участка  |                       |  |  |
|  |                       |  |  |
| Масштаб 1: данные отсутствуют  | Условные обозначения: |  |  |

|                               |         |                   |
|-------------------------------|---------|-------------------|
| Государственный регистратор   |         | ФГИС ЕГРН         |
| полное наименование должности | подпись | инициалы, фамилия |

М.П.

Выписка из Единого государственного реестра недвижимости об объекте недвижимости  
**Описание местоположения земельного участка**

|                                       |                                    |  |                          |
|---------------------------------------|------------------------------------|--|--------------------------|
| <b>Земельный участок</b>              |                                    |  |                          |
| (вид объекта недвижимости)            |                                    |  |                          |
| Лист № __ Раздела <b>3</b>            | Всего листов раздела <b>3</b> : __ | Всего разделов: __                                 | Всего листов выписки: __ |
| <b>13.04.2019 № 99/2019/256521263</b> |                                    |  |                          |
| Кадастровый номер:                    |                                    | <b>69:27:0000025:234 (единое землепользование)</b> |                          |

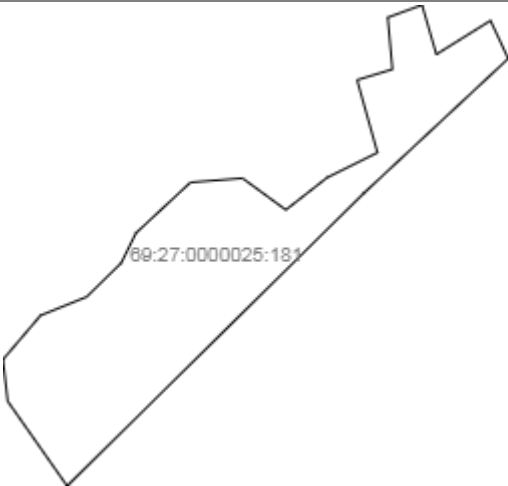
|  |                       |  |  |
|--|-----------------------|--|--|
| План (чертеж, схема) земельного участка  |                       |  |  |
|  |                       |  |  |
| Масштаб 1: данные отсутствуют  | Условные обозначения: |  |  |

|                               |         |                   |
|-------------------------------|---------|-------------------|
| Государственный регистратор   |         | ФГИС ЕГРН         |
| полное наименование должности | подпись | инициалы, фамилия |

М.П.

Выписка из Единого государственного реестра недвижимости об объекте недвижимости  
**Описание местоположения земельного участка**

|                                       |                                     |  |                           |
|---------------------------------------|-------------------------------------|--|---------------------------|
| <b>Земельный участок</b>              |                                     |  |                           |
| (вид объекта недвижимости)            |                                     |  |                           |
| Лист № ___ Раздела <b>3</b>           | Всего листов раздела <b>3</b> : ___ | Всего разделов: ___                                | Всего листов выписки: ___ |
| <b>13.04.2019 № 99/2019/256521263</b> |                                     |  |                           |
| Кадастровый номер:                    |                                     | <b>69:27:0000025:234 (единое землепользование)</b> |                           |

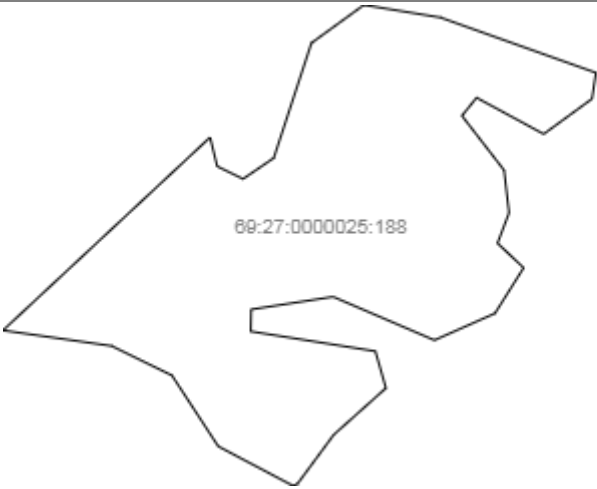
|  |                       |  |  |
|--|-----------------------|--|--|
| План (чертеж, схема) земельного участка  |                       |  |  |
|  |                       |  |  |
| Масштаб 1: данные отсутствуют  | Условные обозначения: |  |  |

|                               |         |                   |
|-------------------------------|---------|-------------------|
| Государственный регистратор   |         | ФГИС ЕГРН         |
| полное наименование должности | подпись | инициалы, фамилия |

М.П.

Выписка из Единого государственного реестра недвижимости об объекте недвижимости  
**Описание местоположения земельного участка**

|                                       |                                    |  |                          |
|---------------------------------------|------------------------------------|--|--------------------------|
| <b>Земельный участок</b>              |                                    |  |                          |
| (вид объекта недвижимости)            |                                    |  |                          |
| Лист № __ Раздела <b>3</b>            | Всего листов раздела <b>3</b> : __ | Всего разделов: __                                 | Всего листов выписки: __ |
| <b>13.04.2019 № 99/2019/256521263</b> |                                    |  |                          |
| Кадастровый номер:                    |                                    | <b>69:27:0000025:234 (единое землепользование)</b> |                          |


|  |                       |  |  |
|--|-----------------------|--|--|
| План (чертеж, схема) земельного участка  |                       |  |  |
|  |                       |  |  |
| Масштаб 1: данные отсутствуют  | Условные обозначения: |  |  |

|                               |         |                   |
|-------------------------------|---------|-------------------|
| Государственный регистратор   |         | ФГИС ЕГРН         |
| полное наименование должности | подпись | инициалы, фамилия |

М.П.

Выписка из Единого государственного реестра недвижимости об объекте недвижимости  
**Описание местоположения земельного участка**

|                                       |                                    |  |                          |
|---------------------------------------|------------------------------------|--|--------------------------|
| <b>Земельный участок</b>              |                                    |  |                          |
| (вид объекта недвижимости)            |                                    |  |                          |
| Лист № __ Раздела <b>3</b>            | Всего листов раздела <b>3</b> : __ | Всего разделов: __                                 | Всего листов выписки: __ |
| <b>13.04.2019 № 99/2019/256521263</b> |                                    |  |                          |
| Кадастровый номер:                    |                                    | <b>69:27:0000025:234 (единое землепользование)</b> |                          |

|  |                       |  |  |
|--|-----------------------|--|--|
| План (чертеж, схема) земельного участка  |                       |  |  |
|  |                       |  |  |
| Масштаб 1: данные отсутствуют  | Условные обозначения: |  |  |

|                               |         |                   |
|-------------------------------|---------|-------------------|
| Государственный регистратор   |         | ФГИС ЕГРН         |
| полное наименование должности | подпись | инициалы, фамилия |

М.П.

Выписка из Единого государственного реестра недвижимости об объекте недвижимости  
**Описание местоположения земельного участка**

|                                       |                                     |  |                           |
|---------------------------------------|-------------------------------------|--|---------------------------|
| <b>Земельный участок</b>              |                                     |  |                           |
| (вид объекта недвижимости)            |                                     |  |                           |
| Лист № ___ Раздела <b>3</b>           | Всего листов раздела <b>3</b> : ___ | Всего разделов: ___                                | Всего листов выписки: ___ |
| <b>13.04.2019 № 99/2019/256521263</b> |                                     |  |                           |
| Кадастровый номер:                    |                                     | <b>69:27:0000025:234 (единое землепользование)</b> |                           |

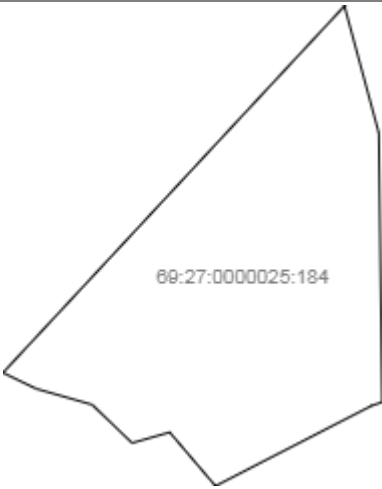
|  |                       |  |  |
|--|-----------------------|--|--|
| План (чертеж, схема) земельного участка  |                       |  |  |
|  |                       |  |  |
| Масштаб 1: данные отсутствуют  | Условные обозначения: |  |  |

|                               |         |                   |
|-------------------------------|---------|-------------------|
| Государственный регистратор   |         | ФГИС ЕГРН         |
| полное наименование должности | подпись | инициалы, фамилия |

М.П.

Выписка из Единого государственного реестра недвижимости об объекте недвижимости  
**Описание местоположения земельного участка**

|                                       |                                     |  |                           |
|---------------------------------------|-------------------------------------|--|---------------------------|
| <b>Земельный участок</b>              |                                     |  |                           |
| (вид объекта недвижимости)            |                                     |  |                           |
| Лист № ___ Раздела <b>3</b>           | Всего листов раздела <b>3</b> : ___ | Всего разделов: ___                                | Всего листов выписки: ___ |
| <b>13.04.2019 № 99/2019/256521263</b> |                                     |  |                           |
| Кадастровый номер:                    |                                     | <b>69:27:0000025:234 (единое землепользование)</b> |                           |

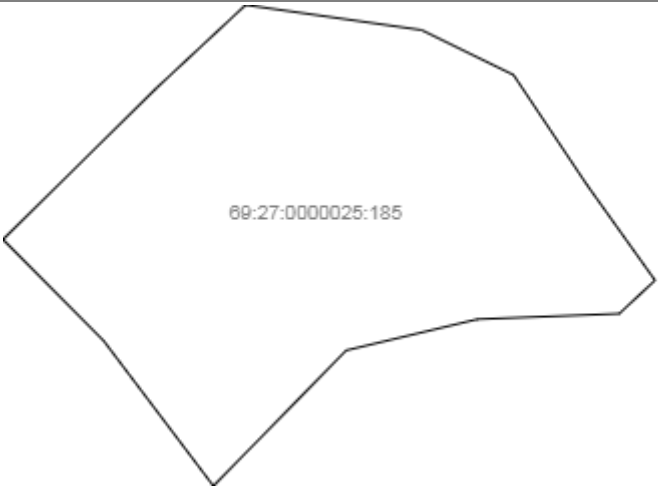
|  |                       |  |  |
|--|-----------------------|--|--|
| План (чертеж, схема) земельного участка  |                       |  |  |
|  |                       |  |  |
| Масштаб 1: данные отсутствуют  | Условные обозначения: |  |  |

|                               |         |                   |
|-------------------------------|---------|-------------------|
| Государственный регистратор   |         | ФГИС ЕГРН         |
| полное наименование должности | подпись | инициалы, фамилия |

М.П.

Выписка из Единого государственного реестра недвижимости об объекте недвижимости  
**Описание местоположения земельного участка**

|                                       |                                    |  |                          |
|---------------------------------------|------------------------------------|--|--------------------------|
| <b>Земельный участок</b>              |                                    |  |                          |
| (вид объекта недвижимости)            |                                    |  |                          |
| Лист № __ Раздела <b>3</b>            | Всего листов раздела <b>3</b> : __ | Всего разделов: __                                 | Всего листов выписки: __ |
| <b>13.04.2019 № 99/2019/256521263</b> |                                    |  |                          |
| Кадастровый номер:                    |                                    | <b>69:27:0000025:234 (единое землепользование)</b> |                          |

|  |                       |  |  |
|--|-----------------------|--|--|
| План (чертеж, схема) земельного участка  |                       |  |  |
|  |                       |  |  |
| Масштаб 1: данные отсутствуют  | Условные обозначения: |  |  |

|                               |         |                   |
|-------------------------------|---------|-------------------|
| Государственный регистратор   |         | ФГИС ЕГРН         |
| полное наименование должности | подпись | инициалы, фамилия |

М.П.

Выписка из Единого государственного реестра недвижимости об объекте недвижимости  
**Описание местоположения земельного участка**

|                                       |                                      |  |                          |
|---------------------------------------|--------------------------------------|--|--------------------------|
| <b>Земельный участок</b>              |                                      |  |                          |
| (вид объекта недвижимости)            |                                      |  |                          |
| Лист № __ Раздела <b>3.2</b>          | Всего листов раздела <b>3.2</b> : __ | Всего разделов: __                                 | Всего листов выписки: __ |
| <b>13.04.2019 № 99/2019/256521263</b> |                                      |  |                          |
| Кадастровый номер:                    |                                      | <b>69:27:0000025:234 (единое землепользование)</b> |                          |

| Сведения о характерных точках границы земельного участка |            |            |                                   |   |
|--|------------|------------|-----------------------------------|---|
| Система координат:                                       |            |            |                                   |   |
| Зона №   |            |            |                                   |   |
| Номер точки  | Координаты |            | Описание закрепления на местности | Средняя квадратическая погрешность определения координат характерных точек границ земельного участка, м |
|  | X          | Y          |                                   |   |
| 1  | 2          | 3          | 4                                 | 5   |
| 1  | 229648.92  | 2160135.23 | данные отсутствуют                | 0.3   |
| 2  | 229202.61  | 2159719.91 | данные отсутствуют                | 0.3   |
| 3  | 229206.92  | 2159708.52 | данные отсутствуют                | 0.3   |
| 4  | 229226.59  | 2159711.2  | данные отсутствуют                | 0.3   |
| 5  | 229415.6   | 2159713.3  | данные отсутствуют                | 0.3   |
| 6  | 229478.73  | 2159735.36 | данные отсутствуют                | 0.3   |
| 7  | 229689.36  | 2159965.58 | данные отсутствуют                | 0.3   |
| 8  | 229640.49  | 2160012.75 | данные отсутствуют                | 0.3   |
| 9  | 229699.52  | 2160098.29 | данные отсутствуют                | 0.3   |
| 10   | 233794.26  | 2157930.64 | данные отсутствуют                | данные отсутствуют  |
| 11   | 233804.96  | 2158007.82 | данные отсутствуют                | данные отсутствуют  |
| 12   | 233779.94  | 2158175.05 | данные отсутствуют                | данные отсутствуют  |
| 13   | 233759.21  | 2158212.74 | данные отсутствуют                | данные отсутствуют  |
| 14   | 233674.67  | 2158370.81 | данные отсутствуют                | данные отсутствуют  |
| 15   | 233639.74  | 2158435.51 | данные отсутствуют                | данные отсутствуют  |

|                               |         |                   |
|-------------------------------|---------|-------------------|
| Государственный регистратор   |         | ФГИС ЕГРН         |
| полное наименование должности | подпись | инициалы, фамилия |

М.П.

Выписка из Единого государственного реестра недвижимости об объекте недвижимости  
**Описание местоположения земельного участка**

|                                       |                                       |  |                           |
|---------------------------------------|---------------------------------------|--|---------------------------|
| <b>Земельный участок</b>              |                                       |  |                           |
| (вид объекта недвижимости)            |                                       |  |                           |
| Лист № ___ Раздела <b>3.2</b>         | Всего листов раздела <b>3.2</b> : ___ | Всего разделов: ___                                | Всего листов выписки: ___ |
| <b>13.04.2019 № 99/2019/256521263</b> |                                       |  |                           |
| Кадастровый номер:                    |                                       | <b>69:27:0000025:234 (единое землепользование)</b> |                           |

| Сведения о характерных точках границы земельного участка |            |            |                                   |   |
|--|------------|------------|-----------------------------------|---|
| Система координат:                                       |            |            |                                   |   |
| Зона №   |            |            |                                   |   |
| Номер точки  | Координаты |            | Описание закрепления на местности | Средняя квадратическая погрешность определения координат характерных точек границ земельного участка, м |
|  | X          | Y          |                                   |   |
| 1  | 2          | 3          | 4                                 | 5   |
| 16   | 233596.27  | 2158502.23 | данные отсутствуют                | данные отсутствуют  |
| 17   | 233589.54  | 2158544.6  | данные отсутствуют                | данные отсутствуют  |
| 18   | 233503.21  | 2158657.89 | данные отсутствуют                | данные отсутствуют  |
| 19   | 233417.5   | 2158832.56 | данные отсутствуют                | данные отсутствуют  |
| 20   | 233273.55  | 2159361.41 | данные отсутствуют                | данные отсутствуют  |
| 21   | 233186.99  | 2159392.29 | данные отсутствуют                | данные отсутствуют  |
| 22   | 233083.26  | 2159413.12 | данные отсутствуют                | данные отсутствуют  |
| 23   | 233056.43  | 2159409.46 | данные отсутствуют                | данные отсутствуют  |
| 24   | 233053.53  | 2159367.81 | данные отсутствуют                | данные отсутствуют  |
| 25   | 233064.46  | 2159308.22 | данные отсутствуют                | данные отсутствуют  |
| 26   | 233044.66  | 2159204.74 | данные отсутствуют                | данные отсутствуют  |
| 27   | 233045.43  | 2159148.04 | данные отсутствуют                | данные отсутствуют  |
| 28   | 233130.89  | 2159165.28 | данные отсутствуют                | данные отсутствуют  |
| 29   | 233202.75  | 2159174.4  | данные отсутствуют                | данные отсутствуют  |
| 30   | 233215.5   | 2159162.04 | данные отсутствуют                | данные отсутствуют  |

|                               |         |                   |
|-------------------------------|---------|-------------------|
| Государственный регистратор   |         | ФГИС ЕГРН         |
| полное наименование должности | подпись | инициалы, фамилия |

М.П.

Выписка из Единого государственного реестра недвижимости об объекте недвижимости  
**Описание местоположения земельного участка**

|                                       |                                      |  |                          |
|---------------------------------------|--------------------------------------|--|--------------------------|
| <b>Земельный участок</b>              |                                      |  |                          |
| (вид объекта недвижимости)            |                                      |  |                          |
| Лист № __ Раздела <b>3.2</b>          | Всего листов раздела <b>3.2</b> : __ | Всего разделов: __                                 | Всего листов выписки: __ |
| <b>13.04.2019 № 99/2019/256521263</b> |                                      |  |                          |
| Кадастровый номер:                    |                                      | <b>69:27:0000025:234 (единое землепользование)</b> |                          |

| Сведения о характерных точках границы земельного участка |            |            |                                   |   |
|--|------------|------------|-----------------------------------|---|
| Система координат:                                       |            |            |                                   |   |
| Зона №   |            |            |                                   |   |
| Номер точки  | Координаты |            | Описание закрепления на местности | Средняя квадратическая погрешность определения координат характерных точек границ земельного участка, м |
|  | X          | Y          |                                   |   |
| 1  | 2          | 3          | 4                                 | 5   |
| 31   | 233203.7   | 2159144.27 | данные отсутствуют                | данные отсутствуют  |
| 32   | 233140.04  | 2159137.8  | данные отсутствуют                | данные отсутствуют  |
| 33   | 233046.37  | 2159121.46 | данные отсутствуют                | данные отсутствуют  |
| 34   | 233001.24  | 2159032.67 | данные отсутствуют                | данные отсутствуют  |
| 35   | 232984.97  | 2158961.72 | данные отсутствуют                | данные отсутствуют  |
| 36   | 232996.91  | 2158875.82 | данные отсутствуют                | данные отсутствуют  |
| 37   | 233078.54  | 2158882.37 | данные отсутствуют                | данные отсутствуют  |
| 38   | 233145.38  | 2158897.71 | данные отсутствуют                | данные отсутствуют  |
| 39   | 233239.51  | 2158907.85 | данные отсутствуют                | данные отсутствуют  |
| 40   | 233252.25  | 2158900.82 | данные отсутствуют                | данные отсутствуют  |
| 41   | 233244.08  | 2158889.27 | данные отсутствуют                | данные отсутствуют  |
| 42   | 233116.31  | 2158869.24 | данные отсутствуют                | данные отсутствуют  |
| 43   | 232967.65  | 2158823.42 | данные отсутствуют                | данные отсутствуют  |
| 44   | 232922.24  | 2158774.5  | данные отсутствуют                | данные отсутствуют  |
| 45   | 232925.08  | 2158692.11 | данные отсутствуют                | данные отсутствуют  |

|                               |         |                   |
|-------------------------------|---------|-------------------|
| Государственный регистратор   |         | ФГИС ЕГРН         |
| полное наименование должности | подпись | инициалы, фамилия |

М.П.

Выписка из Единого государственного реестра недвижимости об объекте недвижимости  
**Описание местоположения земельного участка**

|                                       |                                      |  |                          |
|---------------------------------------|--------------------------------------|--|--------------------------|
| <b>Земельный участок</b>              |                                      |  |                          |
| (вид объекта недвижимости)            |                                      |  |                          |
| Лист № __ Раздела <b>3.2</b>          | Всего листов раздела <b>3.2</b> : __ | Всего разделов: __                                 | Всего листов выписки: __ |
| <b>13.04.2019 № 99/2019/256521263</b> |                                      |  |                          |
| Кадастровый номер:                    |                                      | <b>69:27:0000025:234 (единое землепользование)</b> |                          |

| Сведения о характерных точках границы земельного участка |            |            |                                   |   |
|--|------------|------------|-----------------------------------|---|
| Система координат:                                       |            |            |                                   |   |
| Зона №   |            |            |                                   |   |
| Номер точки  | Координаты |            | Описание закрепления на местности | Средняя квадратическая погрешность определения координат характерных точек границ земельного участка, м |
|  | X          | Y          |                                   |   |
| 1  | 2          | 3          | 4                                 | 5   |
| 46   | 232946.95  | 2158665.62 | данные отсутствуют                | данные отсутствуют  |
| 47   | 232994.06  | 2158651.99 | данные отсутствуют                | данные отсутствуют  |
| 48   | 233024.56  | 2158589.76 | данные отсутствуют                | данные отсутствуют  |
| 49   | 233049.22  | 2158567.7  | данные отсутствуют                | данные отсутствуют  |
| 50   | 233039.46  | 2158528.68 | данные отсутствуют                | данные отсутствуют  |
| 51   | 233070.66  | 2158521.28 | данные отсутствуют                | данные отсутствуют  |
| 52   | 233226.43  | 2158523.26 | данные отсутствуют                | данные отсутствуют  |
| 53   | 233245.55  | 2158507.39 | данные отсутствуют                | данные отсутствуют  |
| 54   | 233231.02  | 2158487.84 | данные отсутствуют                | данные отсутствуют  |
| 55   | 233036.79  | 2158489.68 | данные отсутствуют                | данные отсутствуют  |
| 56   | 233024.07  | 2158476.34 | данные отсутствуют                | данные отсутствуют  |
| 57   | 233008.44  | 2158438.17 | данные отсутствуют                | данные отсутствуют  |
| 58   | 232977.77  | 2158412.35 | данные отсутствуют                | данные отсутствуют  |
| 59   | 232958.74  | 2158360.88 | данные отсутствуют                | данные отсутствуют  |
| 60   | 233002.08  | 2158266.7  | данные отсутствуют                | данные отсутствуют  |

|                               |         |                   |
|-------------------------------|---------|-------------------|
| Государственный регистратор   |         | ФГИС ЕГРН         |
| полное наименование должности | подпись | инициалы, фамилия |

М.П.

Выписка из Единого государственного реестра недвижимости об объекте недвижимости  
**Описание местоположения земельного участка**

|                                       |                                      |  |                          |
|---------------------------------------|--------------------------------------|--|--------------------------|
| <b>Земельный участок</b>              |                                      |  |                          |
| (вид объекта недвижимости)            |                                      |  |                          |
| Лист № __ Раздела <b>3.2</b>          | Всего листов раздела <b>3.2</b> : __ | Всего разделов: __                                 | Всего листов выписки: __ |
| <b>13.04.2019 № 99/2019/256521263</b> |                                      |  |                          |
| Кадастровый номер:                    |                                      | <b>69:27:0000025:234 (единое землепользование)</b> |                          |

| Сведения о характерных точках границы земельного участка |            |            |                                   |   |
|--|------------|------------|-----------------------------------|---|
| Система координат:                                       |            |            |                                   |   |
| Зона №   |            |            |                                   |   |
| Номер точки  | Координаты |            | Описание закрепления на местности | Средняя квадратическая погрешность определения координат характерных точек границ земельного участка, м |
|  | X          | Y          |                                   |   |
| 1  | 2          | 3          | 4                                 | 5   |
| 61   | 233047.87  | 2158208.86 | данные отсутствуют                | данные отсутствуют  |
| 62   | 233115.41  | 2158206.04 | данные отсутствуют                | данные отсутствуют  |
| 63   | 233131.62  | 2158162.25 | данные отсутствуют                | данные отсутствуют  |
| 64   | 233124.4   | 2158118.8  | данные отсутствуют                | данные отсутствуют  |
| 65   | 233135.17  | 2158082.08 | данные отсутствуют                | данные отсутствуют  |
| 66   | 233150.89  | 2158035.63 | данные отсутствуют                | данные отсутствуют  |
| 67   | 233133.57  | 2158006.76 | данные отсутствуют                | данные отсутствуют  |
| 68   | 233112.71  | 2157963.7  | данные отсутствуют                | данные отсутствуют  |
| 69   | 233113.64  | 2157942.88 | данные отсутствуют                | данные отсутствуют  |
| 70   | 233203.11  | 2157933.95 | данные отсутствуют                | данные отсутствуют  |
| 71   | 233303.32  | 2157929.5  | данные отсутствуют                | данные отсутствуют  |
| 72   | 233406.83  | 2157956.08 | данные отсутствуют                | данные отсутствуют  |
| 73   | 233491.95  | 2157931.4  | данные отсутствуют                | данные отсутствуют  |
| 74   | 232506.06  | 2160381    | данные отсутствуют                | 0.3   |
| 75   | 232453.09  | 2160445.57 | данные отсутствуют                | 0.3   |

|                               |         |                   |
|-------------------------------|---------|-------------------|
| Государственный регистратор   |         | ФГИС ЕГРН         |
| полное наименование должности | подпись | инициалы, фамилия |

М.П.

Выписка из Единого государственного реестра недвижимости об объекте недвижимости  
**Описание местоположения земельного участка**

|                                       |                                      |  |                          |
|---------------------------------------|--------------------------------------|--|--------------------------|
| <b>Земельный участок</b>              |                                      |  |                          |
| (вид объекта недвижимости)            |                                      |  |                          |
| Лист № __ Раздела <b>3.2</b>          | Всего листов раздела <b>3.2</b> : __ | Всего разделов: __                                 | Всего листов выписки: __ |
| <b>13.04.2019 № 99/2019/256521263</b> |                                      |  |                          |
| Кадастровый номер:                    |                                      | <b>69:27:0000025:234 (единое землепользование)</b> |                          |

| Сведения о характерных точках границы земельного участка |            |            |                                   |   |
|--|------------|------------|-----------------------------------|---|
| Система координат:                                       |            |            |                                   |   |
| Зона №   |            |            |                                   |   |
| Номер точки  | Координаты |            | Описание закрепления на местности | Средняя квадратическая погрешность определения координат характерных точек границ земельного участка, м |
|  | X          | Y          |                                   |   |
| 1  | 2          | 3          | 4                                 | 5   |
| 76   | 232060.61  | 2160863.03 | данные отсутствуют                | 0.3   |
| 77   | 231788.85  | 2160953    | данные отсутствуют                | 0.3   |
| 78   | 231744.45  | 2160977.55 | данные отсутствуют                | 0.3   |
| 79   | 231745.87  | 2160892.34 | данные отсутствуют                | 0.3   |
| 80   | 231939.07  | 2160785.67 | данные отсутствуют                | 0.3   |
| 81   | 232025.36  | 2160722.77 | данные отсутствуют                | 0.3   |
| 82   | 232179.09  | 2160577.32 | данные отсутствуют                | 0.3   |
| 83   | 232464.61  | 2160327.62 | данные отсутствуют                | 0.3   |
| 84   | 229538.17  | 2161592.51 | данные отсутствуют                | данные отсутствуют  |
| 85   | 229635.29  | 2161525.09 | данные отсутствуют                | данные отсутствуют  |
| 86   | 229852.74  | 2161374.16 | данные отсутствуют                | данные отсутствуют  |
| 87   | 229881.48  | 2161354    | данные отсутствуют                | данные отсутствуют  |
| 88   | 229967.68  | 2161192.02 | данные отсутствуют                | данные отсутствуют  |
| 89   | 230052.88  | 2161042.78 | данные отсутствуют                | данные отсутствуют  |
| 90   | 230117.08  | 2160975.4  | данные отсутствуют                | данные отсутствуют  |

|                               |         |                   |
|-------------------------------|---------|-------------------|
| Государственный регистратор   |         | ФГИС ЕГРН         |
| полное наименование должности | подпись | инициалы, фамилия |

М.П.

Выписка из Единого государственного реестра недвижимости об объекте недвижимости  
**Описание местоположения земельного участка**

|                                       |                                      |  |                          |
|---------------------------------------|--------------------------------------|--|--------------------------|
| <b>Земельный участок</b>              |                                      |  |                          |
| (вид объекта недвижимости)            |                                      |  |                          |
| Лист № __ Раздела <b>3.2</b>          | Всего листов раздела <b>3.2</b> : __ | Всего разделов: __                                 | Всего листов выписки: __ |
| <b>13.04.2019 № 99/2019/256521263</b> |                                      |  |                          |
| Кадастровый номер:                    |                                      | <b>69:27:0000025:234 (единое землепользование)</b> |                          |

| Сведения о характерных точках границы земельного участка |            |            |                                   |   |
|--|------------|------------|-----------------------------------|---|
| Система координат:                                       |            |            |                                   |   |
| Зона №   |            |            |                                   |   |
| Номер точки  | Координаты |            | Описание закрепления на местности | Средняя квадратическая погрешность определения координат характерных точек границ земельного участка, м |
|  | X          | Y          |                                   |   |
| 1  | 2          | 3          | 4                                 | 5   |
| 91   | 230219.01  | 2160918.39 | данные отсутствуют                | данные отсутствуют  |
| 92   | 230332.32  | 2160876.05 | данные отсутствуют                | данные отсутствуют  |
| 93   | 230430.33  | 2160914.93 | данные отсутствуют                | данные отсутствуют  |
| 94   | 230418.4   | 2160988.01 | данные отсутствуют                | данные отсутствуют  |
| 95   | 230183.4   | 2160974.61 | данные отсутствуют                | данные отсутствуют  |
| 96   | 229953.96  | 2161483.03 | данные отсутствуют                | данные отсутствуют  |
| 97   | 229886.91  | 2161677.2  | данные отсутствуют                | данные отсутствуют  |
| 98   | 229608.68  | 2161617.36 | данные отсутствуют                | данные отсутствуют  |
| 99   | 229607.93  | 2161765.62 | данные отсутствуют                | данные отсутствуют  |
| 100  | 229576.08  | 2161718.56 | данные отсутствуют                | данные отсутствуют  |
| 101  | 229565.79  | 2161665.99 | данные отсутствуют                | данные отсутствуют  |
| 102  | 229536.84  | 2161599.56 | данные отсутствуют                | данные отсутствуют  |
| 103  | 229149.25  | 2160186.21 | данные отсутствуют                | данные отсутствуют  |
| 104  | 229169.25  | 2160250.23 | данные отсутствуют                | данные отсутствуют  |
| 105  | 229185.14  | 2160344.39 | данные отсутствуют                | данные отсутствуют  |

|                               |         |                   |
|-------------------------------|---------|-------------------|
| Государственный регистратор   |         | ФГИС ЕГРН         |
| полное наименование должности | подпись | инициалы, фамилия |

М.П.

Выписка из Единого государственного реестра недвижимости об объекте недвижимости  
**Описание местоположения земельного участка**

|                                       |                                      |  |                          |
|---------------------------------------|--------------------------------------|--|--------------------------|
| <b>Земельный участок</b>              |                                      |  |                          |
| (вид объекта недвижимости)            |                                      |  |                          |
| Лист № __ Раздела <b>3.2</b>          | Всего листов раздела <b>3.2</b> : __ | Всего разделов: __                                 | Всего листов выписки: __ |
| <b>13.04.2019 № 99/2019/256521263</b> |                                      |  |                          |
| Кадастровый номер:                    |                                      | <b>69:27:0000025:234 (единое землепользование)</b> |                          |

| Сведения о характерных точках границы земельного участка |            |            |                                   |   |
|--|------------|------------|-----------------------------------|---|
| Система координат:                                       |            |            |                                   |   |
| Зона №   |            |            |                                   |   |
| Номер точки  | Координаты |            | Описание закрепления на местности | Средняя квадратическая погрешность определения координат характерных точек границ земельного участка, м |
|  | X          | Y          |                                   |   |
| 1  | 2          | 3          | 4                                 | 5   |
| 106  | 229215.82  | 2160419.81 | данные отсутствуют                | данные отсутствуют  |
| 107  | 229221.76  | 2160456.29 | данные отсутствуют                | данные отсутствуют  |
| 108  | 229265.03  | 2160562.94 | данные отсутствуют                | данные отсутствуют  |
| 109  | 229292.02  | 2160536.8  | данные отсутствуют                | данные отсутствуют  |
| 110  | 229283.14  | 2160459.47 | данные отсутствуют                | данные отсутствуют  |
| 111  | 229257.73  | 2160431.65 | данные отсутствуют                | данные отсутствуют  |
| 112  | 229221.88  | 2160347.69 | данные отсутствуют                | данные отсутствуют  |
| 113  | 229166.86  | 2160186    | данные отсутствуют                | данные отсутствуют  |
| 114  | 229491.24  | 2160182    | данные отсутствуют                | данные отсутствуют  |
| 115  | 229645.21  | 2160140.43 | данные отсутствуют                | данные отсутствуют  |
| 116  | 229788.75  | 2160288.22 | данные отсутствуют                | данные отсутствуют  |
| 117  | 229838.99  | 2160386.57 | данные отсутствуют                | данные отсутствуют  |
| 118  | 229921.56  | 2160521.85 | данные отсутствуют                | данные отсутствуют  |
| 119  | 229903.53  | 2160551.57 | данные отсутствуют                | данные отсутствуют  |
| 120  | 229939.49  | 2160594.95 | данные отсутствуют                | данные отсутствуют  |

|                               |         |                   |
|-------------------------------|---------|-------------------|
| Государственный регистратор   |         | ФГИС ЕГРН         |
| полное наименование должности | подпись | инициалы, фамилия |

М.П.

Выписка из Единого государственного реестра недвижимости об объекте недвижимости  
**Описание местоположения земельного участка**

|                                       |                                      |  |                          |
|---------------------------------------|--------------------------------------|--|--------------------------|
| <b>Земельный участок</b>              |                                      |  |                          |
| (вид объекта недвижимости)            |                                      |  |                          |
| Лист № __ Раздела <b>3.2</b>          | Всего листов раздела <b>3.2</b> : __ | Всего разделов: __                                 | Всего листов выписки: __ |
| <b>13.04.2019 № 99/2019/256521263</b> |                                      |  |                          |
| Кадастровый номер:                    |                                      | <b>69:27:0000025:234 (единое землепользование)</b> |                          |

| Сведения о характерных точках границы земельного участка |            |            |                                   |   |
|--|------------|------------|-----------------------------------|---|
| Система координат:<br>Зона №                             |            |            |                                   |   |
| Номер точки  | Координаты |            | Описание закрепления на местности | Средняя квадратическая погрешность определения координат характерных точек границ земельного участка, м |
|  | X          | Y          |                                   |   |
| 1  | 2          | 3          | 4                                 | 5   |
| 121  | 230047.24  | 2160633.32 | данные отсутствуют                | данные отсутствуют  |
| 122  | 230065.17  | 2160662.56 | данные отсутствуют                | данные отсутствуют  |
| 123  | 229871.97  | 2160893.16 | данные отсутствуют                | данные отсутствуют  |
| 124  | 229735.22  | 2161063.69 | данные отсутствуют                | данные отсутствуют  |
| 125  | 229647.06  | 2161282.99 | данные отсутствуют                | данные отсутствуют  |
| 126  | 229647.28  | 2161320.03 | данные отсутствуют                | данные отсутствуют  |
| 127  | 229769.53  | 2161309.7  | данные отсутствуют                | данные отсутствуют  |
| 128  | 229821.57  | 2161325.35 | данные отсутствуют                | данные отсутствуют  |
| 129  | 229890.2   | 2161202.23 | данные отсутствуют                | данные отсутствуют  |
| 130  | 229938.14  | 2161026.24 | данные отсутствуют                | данные отсутствуют  |
| 131  | 229840.85  | 2161091.72 | данные отсутствуют                | данные отсутствуют  |
| 132  | 229774.09  | 2161047.39 | данные отсутствуют                | данные отсутствуют  |
| 133  | 229949.06  | 2160908.5  | данные отсутствуют                | данные отсутствуют  |
| 134  | 230192.83  | 2160775.78 | данные отсутствуют                | данные отсутствуют  |
| 135  | 230320.26  | 2160873.03 | данные отсутствуют                | данные отсутствуют  |

|                               |         |                   |
|-------------------------------|---------|-------------------|
| Государственный регистратор   |         | ФГИС ЕГРН         |
| полное наименование должности | подпись | инициалы, фамилия |

М.П.

Выписка из Единого государственного реестра недвижимости об объекте недвижимости  
**Описание местоположения земельного участка**

|                                       |                                      |  |                          |
|---------------------------------------|--------------------------------------|--|--------------------------|
| <b>Земельный участок</b>              |                                      |  |                          |
| (вид объекта недвижимости)            |                                      |  |                          |
| Лист № __ Раздела <b>3.2</b>          | Всего листов раздела <b>3.2</b> : __ | Всего разделов: __                                 | Всего листов выписки: __ |
| <b>13.04.2019 № 99/2019/256521263</b> |                                      |  |                          |
| Кадастровый номер:                    |                                      | <b>69:27:0000025:234 (единое землепользование)</b> |                          |

| Сведения о характерных точках границы земельного участка |            |            |                                   |   |
|--|------------|------------|-----------------------------------|---|
| Система координат:                                       |            |            |                                   |   |
| Зона №   |            |            |                                   |   |
| Номер точки  | Координаты |            | Описание закрепления на местности | Средняя квадратическая погрешность определения координат характерных точек границ земельного участка, м |
|  | X          | Y          |                                   |   |
| 1  | 2          | 3          | 4                                 | 5   |
| 136  | 230216.31  | 2160911.92 | данные отсутствуют                | данные отсутствуют  |
| 137  | 230112.81  | 2160969.8  | данные отсутствуют                | данные отсутствуют  |
| 138  | 230047.33  | 2161038.47 | данные отсутствуют                | данные отсутствуют  |
| 139  | 229962.19  | 2161187.62 | данные отсутствуют                | данные отсутствуют  |
| 140  | 229876.01  | 2161349.48 | данные отсутствуют                | данные отсутствуют  |
| 141  | 229848.92  | 2161368.29 | данные отсутствуют                | данные отсутствуют  |
| 142  | 229634.54  | 2161517.09 | данные отсутствуют                | данные отсутствуют  |
| 143  | 229540.01  | 2161582.7  | данные отсутствуют                | данные отсутствуют  |
| 144  | 229560.97  | 2161471.32 | данные отсутствуют                | данные отсутствуют  |
| 145  | 229529.61  | 2161396.41 | данные отсутствуют                | данные отсутствуют  |
| 146  | 229504.33  | 2161287.32 | данные отсутствуют                | данные отсутствуют  |
| 147  | 229480.42  | 2161255.13 | данные отсутствуют                | данные отсутствуют  |
| 148  | 229453.53  | 2161214.18 | данные отсутствуют                | данные отсутствуют  |
| 149  | 229414.62  | 2161202.35 | данные отсутствуют                | данные отсутствуют  |
| 150  | 229381.77  | 2161138.04 | данные отсутствуют                | данные отсутствуют  |

|                               |         |                   |
|-------------------------------|---------|-------------------|
| Государственный регистратор   |         | ФГИС ЕГРН         |
| полное наименование должности | подпись | инициалы, фамилия |

М.П.

Выписка из Единого государственного реестра недвижимости об объекте недвижимости  
**Описание местоположения земельного участка**

|                                       |                                      |  |                          |
|---------------------------------------|--------------------------------------|--|--------------------------|
| <b>Земельный участок</b>              |                                      |  |                          |
| (вид объекта недвижимости)            |                                      |  |                          |
| Лист № __ Раздела <b>3.2</b>          | Всего листов раздела <b>3.2</b> : __ | Всего разделов: __                                 | Всего листов выписки: __ |
| <b>13.04.2019 № 99/2019/256521263</b> |                                      |  |                          |
| Кадастровый номер:                    |                                      | <b>69:27:0000025:234 (единое землепользование)</b> |                          |

| Сведения о характерных точках границы земельного участка |            |            |                                   |   |
|--|------------|------------|-----------------------------------|---|
| Система координат:                                       |            |            |                                   |   |
| Зона №   |            |            |                                   |   |
| Номер точки  | Координаты |            | Описание закрепления на местности | Средняя квадратическая погрешность определения координат характерных точек границ земельного участка, м |
|  | X          | Y          |                                   |   |
| 1  | 2          | 3          | 4                                 | 5   |
| 151  | 229378.65  | 2161228.45 | данные отсутствуют                | данные отсутствуют  |
| 152  | 229393.33  | 2161277.39 | данные отсутствуют                | данные отсутствуют  |
| 153  | 229378.52  | 2161318.87 | данные отсутствуют                | данные отсутствуют  |
| 154  | 229393.43  | 2161365.61 | данные отсутствуют                | данные отсутствуют  |
| 155  | 229411.16  | 2161534.86 | данные отсутствуют                | данные отсутствуют  |
| 156  | 229398.72  | 2161646.47 | данные отсутствуют                | данные отсутствуют  |
| 157  | 229127.21  | 2161730.81 | данные отсутствуют                | данные отсутствуют  |
| 158  | 228864.03  | 2161762.92 | данные отсутствуют                | данные отсутствуют  |
| 159  | 228844.33  | 2161211.65 | данные отсутствуют                | данные отсутствуют  |
| 160  | 228778.33  | 2161109.99 | данные отсутствуют                | данные отсутствуют  |
| 161  | 228637.24  | 2161022.43 | данные отсутствуют                | данные отсутствуют  |
| 162  | 228573.24  | 2160933.25 | данные отсутствуют                | данные отсутствуют  |
| 163  | 228559.94  | 2160779.13 | данные отсутствуют                | данные отсутствуют  |
| 164  | 228543.08  | 2160653.78 | данные отсутствуют                | данные отсутствуют  |
| 165  | 228583.02  | 2160583.4  | данные отсутствуют                | данные отсутствуют  |

|                               |         |                   |
|-------------------------------|---------|-------------------|
| Государственный регистратор   |         | ФГИС ЕГРН         |
| полное наименование должности | подпись | инициалы, фамилия |

М.П.

Выписка из Единого государственного реестра недвижимости об объекте недвижимости  
**Описание местоположения земельного участка**

|                                       |                                      |  |                          |
|---------------------------------------|--------------------------------------|--|--------------------------|
| <b>Земельный участок</b>              |                                      |  |                          |
| (вид объекта недвижимости)            |                                      |  |                          |
| Лист № __ Раздела <b>3.2</b>          | Всего листов раздела <b>3.2</b> : __ | Всего разделов: __                                 | Всего листов выписки: __ |
| <b>13.04.2019 № 99/2019/256521263</b> |                                      |  |                          |
| Кадастровый номер:                    |                                      | <b>69:27:0000025:234 (единое землепользование)</b> |                          |

| Сведения о характерных точках границы земельного участка |            |            |                                   |   |
|--|------------|------------|-----------------------------------|---|
| Система координат:                                       |            |            |                                   |   |
| Зона №   |            |            |                                   |   |
| Номер точки  | Координаты |            | Описание закрепления на местности | Средняя квадратическая погрешность определения координат характерных точек границ земельного участка, м |
|  | X          | Y          |                                   |   |
| 1  | 2          | 3          | 4                                 | 5   |
| 166  | 228601.18  | 2160430.43 | данные отсутствуют                | данные отсутствуют  |
| 167  | 228601.32  | 2160341.38 | данные отсутствуют                | данные отсутствуют  |
| 168  | 228624.34  | 2160234.25 | данные отсутствуют                | данные отсутствуют  |
| 169  | 228667.56  | 2160210.42 | данные отсутствуют                | данные отсутствуют  |
| 170  | 228777.75  | 2160241.91 | данные отсутствуют                | данные отсутствуют  |
| 171  | 228833.56  | 2160212.35 | данные отсутствуют                | данные отсутствуют  |
| 172  | 228826.82  | 2160174.39 | данные отсутствуют                | данные отсутствуют  |
| 173  | 228887.67  | 2160109.19 | данные отсутствуют                | данные отсутствуют  |
| 174  | 229062.3   | 2160025.81 | данные отсутствуют                | данные отсутствуют  |
| 175  | 232053.6   | 2158048.15 | данные отсутствуют                | данные отсутствуют  |
| 176  | 232150.07  | 2158130.21 | данные отсутствуют                | данные отсутствуют  |
| 177  | 232190.57  | 2158230.65 | данные отсутствуют                | данные отсутствуют  |
| 178  | 232264.57  | 2158306.42 | данные отсутствуют                | данные отсутствуют  |
| 179  | 232330.2   | 2158338.66 | данные отсутствуют                | данные отсутствуют  |
| 180  | 232441.2   | 2158458.06 | данные отсутствуют                | данные отсутствуют  |

|                               |         |                   |
|-------------------------------|---------|-------------------|
| Государственный регистратор   |         | ФГИС ЕГРН         |
| полное наименование должности | подпись | инициалы, фамилия |

М.П.

Выписка из Единого государственного реестра недвижимости об объекте недвижимости  
**Описание местоположения земельного участка**

|                                       |                                      |  |                          |
|---------------------------------------|--------------------------------------|--|--------------------------|
| <b>Земельный участок</b>              |                                      |  |                          |
| (вид объекта недвижимости)            |                                      |  |                          |
| Лист № __ Раздела <b>3.2</b>          | Всего листов раздела <b>3.2</b> : __ | Всего разделов: __                                 | Всего листов выписки: __ |
| <b>13.04.2019 № 99/2019/256521263</b> |                                      |  |                          |
| Кадастровый номер:                    |                                      | <b>69:27:0000025:234 (единое землепользование)</b> |                          |

| Сведения о характерных точках границы земельного участка |            |            |                                   |   |
|--|------------|------------|-----------------------------------|---|
| Система координат:                                       |            |            |                                   |   |
| Зона №   |            |            |                                   |   |
| Номер точки  | Координаты |            | Описание закрепления на местности | Средняя квадратическая погрешность определения координат характерных точек границ земельного участка, м |
|  | X          | Y          |                                   |   |
| 1  | 2          | 3          | 4                                 | 5   |
| 181  | 232450.16  | 2158571.71 | данные отсутствуют                | данные отсутствуют  |
| 182  | 232381     | 2158666.39 | данные отсутствуют                | данные отсутствуют  |
| 183  | 232451.74  | 2158756.74 | данные отсутствуют                | данные отсутствуют  |
| 184  | 232506.24  | 2158866.62 | данные отсутствуют                | данные отсутствуют  |
| 185  | 232665.08  | 2158822.02 | данные отсутствуют                | данные отсутствуют  |
| 186  | 232688.43  | 2158899.34 | данные отсутствуют                | данные отсутствуют  |
| 187  | 232801.74  | 2158888.99 | данные отсутствуют                | данные отсутствуют  |
| 188  | 232829.08  | 2158964.03 | данные отсутствуют                | данные отсутствуют  |
| 189  | 232721.1   | 2158995.33 | данные отсутствуют                | данные отсутствуют  |
| 190  | 232794.98  | 2159113.69 | данные отсутствуют                | данные отсутствуют  |
| 191  | 232711.75  | 2159152.34 | данные отсутствуют                | данные отсутствуют  |
| 192  | 232417.22  | 2158836.61 | данные отсутствуют                | данные отсутствуют  |
| 193  | 231777.11  | 2158188.34 | данные отсутствуют                | данные отсутствуют  |
| 194  | 231962.47  | 2158058.41 | данные отсутствуют                | данные отсутствуют  |
| 195  | 232302.53  | 2159250.55 | данные отсутствуют                | данные отсутствуют  |

|                               |         |                   |
|-------------------------------|---------|-------------------|
| Государственный регистратор   |         | ФГИС ЕГРН         |
| полное наименование должности | подпись | инициалы, фамилия |

М.П.

Выписка из Единого государственного реестра недвижимости об объекте недвижимости  
**Описание местоположения земельного участка**

|                                       |                                      |  |                          |
|---------------------------------------|--------------------------------------|--|--------------------------|
| <b>Земельный участок</b>              |                                      |  |                          |
| (вид объекта недвижимости)            |                                      |  |                          |
| Лист № __ Раздела <b>3.2</b>          | Всего листов раздела <b>3.2</b> : __ | Всего разделов: __                                 | Всего листов выписки: __ |
| <b>13.04.2019 № 99/2019/256521263</b> |                                      |  |                          |
| Кадастровый номер:                    |                                      | <b>69:27:0000025:234 (единое землепользование)</b> |                          |

| Сведения о характерных точках границы земельного участка |            |            |                                   |   |
|--|------------|------------|-----------------------------------|---|
| Система координат:                                       |            |            |                                   |   |
| Зона №   |            |            |                                   |   |
| Номер точки  | Координаты |            | Описание закрепления на местности | Средняя квадратическая погрешность определения координат характерных точек границ земельного участка, м |
|  | X          | Y          |                                   |   |
| 1  | 2          | 3          | 4                                 | 5   |
| 196  | 232348.58  | 2159163.27 | данные отсутствуют                | данные отсутствуют  |
| 197  | 232430.99  | 2159109.49 | данные отсутствуют                | данные отсутствуют  |
| 198  | 232465.26  | 2159039.38 | данные отсутствуют                | данные отсутствуют  |
| 199  | 232483.31  | 2158913.31 | данные отсутствуют                | данные отсутствуют  |
| 200  | 232707.68  | 2159153.83 | данные отсутствуют                | данные отсутствуют  |
| 201  | 232673.95  | 2159162    | данные отсутствуют                | данные отсутствуют  |
| 202  | 232659.33  | 2159192.11 | данные отсутствуют                | данные отсутствуют  |
| 203  | 232683.65  | 2159227.72 | данные отсутствуют                | данные отсутствуют  |
| 204  | 232817.23  | 2159271.46 | данные отсутствуют                | данные отсутствуют  |
| 205  | 232861.42  | 2159332.31 | данные отсутствуют                | данные отсутствуют  |
| 206  | 232846.91  | 2159421.13 | данные отсутствуют                | данные отсутствуют  |
| 207  | 232782.68  | 2159601.81 | данные отсутствуют                | данные отсутствуют  |
| 208  | 232752.39  | 2159597.24 | данные отсутствуют                | данные отсутствуют  |
| 209  | 232711.46  | 2159541.15 | данные отсутствуют                | данные отсутствуют  |
| 210  | 232753.71  | 2159463.22 | данные отсутствуют                | данные отсутствуют  |

|                               |         |                   |
|-------------------------------|---------|-------------------|
| Государственный регистратор   |         | ФГИС ЕГРН         |
| полное наименование должности | подпись | инициалы, фамилия |

М.П.

Выписка из Единого государственного реестра недвижимости об объекте недвижимости  
**Описание местоположения земельного участка**

|                                       |                                      |  |                          |
|---------------------------------------|--------------------------------------|--|--------------------------|
| <b>Земельный участок</b>              |                                      |  |                          |
| (вид объекта недвижимости)            |                                      |  |                          |
| Лист № __ Раздела <b>3.2</b>          | Всего листов раздела <b>3.2</b> : __ | Всего разделов: __                                 | Всего листов выписки: __ |
| <b>13.04.2019 № 99/2019/256521263</b> |                                      |  |                          |
| Кадастровый номер:                    |                                      | <b>69:27:0000025:234 (единое землепользование)</b> |                          |

| Сведения о характерных точках границы земельного участка |            |            |                                   |   |
|--|------------|------------|-----------------------------------|---|
| Система координат:                                       |            |            |                                   |   |
| Зона №   |            |            |                                   |   |
| Номер точки  | Координаты |            | Описание закрепления на местности | Средняя квадратическая погрешность определения координат характерных точек границ земельного участка, м |
|  | X          | Y          |                                   |   |
| 1  | 2          | 3          | 4                                 | 5   |
| 211  | 232732.69  | 2159446.21 | данные отсутствуют                | данные отсутствуют  |
| 212  | 232669.42  | 2159495.16 | данные отсутствуют                | данные отсутствуют  |
| 213  | 232619.9   | 2159500.91 | данные отсутствуют                | данные отсутствуют  |
| 214  | 232584.59  | 2159487.52 | данные отсутствуют                | данные отсутствуют  |
| 215  | 232556.02  | 2159517.84 | данные отсутствуют                | данные отсутствуют  |
| 216  | 232503.08  | 2159484.53 | данные отсутствуют                | данные отсутствуют  |
| 217  | 232471.92  | 2159414.26 | данные отсутствуют                | данные отсутствуют  |
| 218  | 232522.36  | 2159296.68 | данные отсутствуют                | данные отсутствуют  |
| 219  | 232507.67  | 2159201.55 | данные отсутствуют                | данные отсутствуют  |
| 220  | 232482.12  | 2159201.04 | данные отсутствуют                | данные отсутствуют  |
| 221  | 232459.1   | 2159345.71 | данные отсутствуют                | данные отсутствуют  |
| 222  | 232416.26  | 2159357.96 | данные отсутствуют                | данные отсутствуют  |
| 223  | 232362.03  | 2159297.33 | данные отсутствуют                | данные отсутствуют  |
| 224  | 232305.24  | 2159255.42 | данные отсутствуют                | данные отсутствуют  |
| 225  | 229268.51  | 2161694.24 | данные отсутствуют                | 0.3   |

|                               |         |                   |
|-------------------------------|---------|-------------------|
| Государственный регистратор   |         | ФГИС ЕГРН         |
| полное наименование должности | подпись | инициалы, фамилия |

М.П.

Выписка из Единого государственного реестра недвижимости об объекте недвижимости  
**Описание местоположения земельного участка**

|                                       |                                      |  |                          |
|---------------------------------------|--------------------------------------|--|--------------------------|
| <b>Земельный участок</b>              |                                      |  |                          |
| (вид объекта недвижимости)            |                                      |  |                          |
| Лист № __ Раздела <b>3.2</b>          | Всего листов раздела <b>3.2</b> : __ | Всего разделов: __                                 | Всего листов выписки: __ |
| <b>13.04.2019 № 99/2019/256521263</b> |                                      |  |                          |
| Кадастровый номер:                    |                                      | <b>69:27:0000025:234 (единое землепользование)</b> |                          |

| Сведения о характерных точках границы земельного участка |            |            |                                   |   |
|--|------------|------------|-----------------------------------|---|
| Система координат:                                       |            |            |                                   |   |
| Зона №   |            |            |                                   |   |
| Номер точки  | Координаты |            | Описание закрепления на местности | Средняя квадратическая погрешность определения координат характерных точек границ земельного участка, м |
|  | X          | Y          |                                   |   |
| 1  | 2          | 3          | 4                                 | 5   |
| 226  | 229397.88  | 2161654.06 | данные отсутствуют                | 0.3   |
| 227  | 229388.27  | 2161696.75 | данные отсутствуют                | 0.3   |
| 228  | 229343.94  | 2161726.89 | данные отсутствуют                | 0.3   |
| 229  | 229308.44  | 2161726.67 | данные отсутствуют                | 0.3   |
| 230  | 231773.79  | 2158190.67 | данные отсутствуют                | данные отсутствуют  |
| 231  | 232299.44  | 2158723.01 | данные отсутствуют                | данные отсутствуют  |
| 232  | 232224.42  | 2158797.55 | данные отсутствуют                | данные отсутствуют  |
| 233  | 232116.23  | 2158879.18 | данные отсутствуют                | данные отсутствуют  |
| 234  | 231730.09  | 2158977.87 | данные отсутствуют                | данные отсутствуют  |
| 235  | 231745.7   | 2159349.73 | данные отсутствуют                | данные отсутствуют  |
| 236  | 231692.47  | 2159359.76 | данные отсутствуют                | данные отсутствуют  |
| 237  | 231662.54  | 2159311.73 | данные отсутствуют                | данные отсутствуют  |
| 238  | 231638.72  | 2159144.08 | данные отсутствуют                | данные отсутствуют  |
| 239  | 231602.16  | 2159132.18 | данные отсутствуют                | данные отсутствуют  |
| 240  | 231598.33  | 2158954.82 | данные отсутствуют                | данные отсутствуют  |

|                               |         |                   |
|-------------------------------|---------|-------------------|
| Государственный регистратор   |         | ФГИС ЕГРН         |
| полное наименование должности | подпись | инициалы, фамилия |

М.П.

Выписка из Единого государственного реестра недвижимости об объекте недвижимости  
**Описание местоположения земельного участка**

|                                       |                                      |  |                          |
|---------------------------------------|--------------------------------------|--|--------------------------|
| <b>Земельный участок</b>              |                                      |  |                          |
| (вид объекта недвижимости)            |                                      |  |                          |
| Лист № __ Раздела <b>3.2</b>          | Всего листов раздела <b>3.2</b> : __ | Всего разделов: __                                 | Всего листов выписки: __ |
| <b>13.04.2019 № 99/2019/256521263</b> |                                      |  |                          |
| Кадастровый номер:                    |                                      | <b>69:27:0000025:234 (единое землепользование)</b> |                          |

| Сведения о характерных точках границы земельного участка |            |            |                                   |   |
|--|------------|------------|-----------------------------------|---|
| Система координат:                                       |            |            |                                   |   |
| Зона №   |            |            |                                   |   |
| Номер точки  | Координаты |            | Описание закрепления на местности | Средняя квадратическая погрешность определения координат характерных точек границ земельного участка, м |
|  | X          | Y          |                                   |   |
| 1  | 2          | 3          | 4                                 | 5   |
| 241  | 231637.81  | 2158900.72 | данные отсутствуют                | данные отсутствуют  |
| 242  | 231720.82  | 2158803.14 | данные отсутствуют                | данные отсутствуют  |
| 243  | 231949.08  | 2158802.77 | данные отсутствуют                | данные отсутствуют  |
| 244  | 231955.99  | 2158784.42 | данные отсутствуют                | данные отсутствуют  |
| 245  | 231720.87  | 2158766.08 | данные отсутствуют                | данные отсутствуют  |
| 246  | 231772.94  | 2158664.75 | данные отсутствуют                | данные отсутствуют  |
| 247  | 231839.53  | 2158657.9  | данные отсутствуют                | данные отсутствуют  |
| 248  | 231782.14  | 2158602.1  | данные отсутствуют                | данные отсутствуют  |
| 249  | 231781.12  | 2158427.53 | данные отсутствуют                | данные отсутствуют  |
| 250  | 231741.89  | 2158309.58 | данные отсутствуют                | данные отсутствуют  |
| 251  | 231710.73  | 2158234.89 | данные отсутствуют                | данные отсутствуют  |
| 252  | 229201.08  | 2159723.95 | данные отсутствуют                | 0.3   |
| 253  | 229645.68  | 2160137.67 | данные отсутствуют                | 0.3   |
| 254  | 229644.42  | 2160136.5  | данные отсутствуют                | 0.3   |
| 255  | 229490.94  | 2160178    | данные отсутствуют                | 0.3   |

|                               |         |                   |
|-------------------------------|---------|-------------------|
| Государственный регистратор   |         | ФГИС ЕГРН         |
| полное наименование должности | подпись | инициалы, фамилия |

М.П.

Выписка из Единого государственного реестра недвижимости об объекте недвижимости  
**Описание местоположения земельного участка**

|                                       |                                      |  |                          |
|---------------------------------------|--------------------------------------|--|--------------------------|
| <b>Земельный участок</b>              |                                      |  |                          |
| (вид объекта недвижимости)            |                                      |  |                          |
| Лист № __ Раздела <b>3.2</b>          | Всего листов раздела <b>3.2</b> : __ | Всего разделов: __                                 | Всего листов выписки: __ |
| <b>13.04.2019 № 99/2019/256521263</b> |                                      |  |                          |
| Кадастровый номер:                    |                                      | <b>69:27:0000025:234 (единое землепользование)</b> |                          |

| Сведения о характерных точках границы земельного участка |            |            |                                   |   |
|--|------------|------------|-----------------------------------|---|
| Система координат:                                       |            |            |                                   |   |
| Зона №   |            |            |                                   |   |
| Номер точки  | Координаты |            | Описание закрепления на местности | Средняя квадратическая погрешность определения координат характерных точек границ земельного участка, м |
|  | X          | Y          |                                   |   |
| 1  | 2          | 3          | 4                                 | 5   |
| 256  | 229165.5   | 2160182.01 | данные отсутствуют                | 0.3   |
| 257  | 229161.11  | 2160169.1  | данные отсутствуют                | 0.3   |
| 258  | 229064.17  | 2159980.68 | данные отсутствуют                | 0.3   |
| 259  | 229129.06  | 2159925.37 | данные отсутствуют                | 0.3   |
| 260  | 229116.14  | 2159879.93 | данные отсутствуют                | 0.3   |
| 261  | 229162.5   | 2159831.61 | данные отсутствуют                | 0.3   |
| 262  | 229181.71  | 2159764.05 | данные отсутствуют                | 0.3   |
| 263  | 232476.38  | 2158905.88 | данные отсутствуют                | 0.3   |
| 264  | 232457.8   | 2159036.43 | данные отсутствуют                | 0.3   |
| 265  | 232424.44  | 2159104.68 | данные отсутствуют                | 0.3   |
| 266  | 232342.98  | 2159159.03 | данные отсутствуют                | 0.3   |
| 267  | 232271.92  | 2159209.68 | данные отсутствуют                | 0.3   |
| 268  | 232247.16  | 2159183.11 | данные отсутствуют                | 0.3   |
| 269  | 232243.05  | 2159077.88 | данные отсутствуют                | 0.3   |
| 270  | 232219.92  | 2158980.54 | данные отсутствуют                | 0.3   |

|                               |         |                   |
|-------------------------------|---------|-------------------|
| Государственный регистратор   |         | ФГИС ЕГРН         |
| полное наименование должности | подпись | инициалы, фамилия |

М.П.

Выписка из Единого государственного реестра недвижимости об объекте недвижимости  
**Описание местоположения земельного участка**

|                                       |                                      |  |                          |
|---------------------------------------|--------------------------------------|--|--------------------------|
| <b>Земельный участок</b>              |                                      |  |                          |
| (вид объекта недвижимости)            |                                      |  |                          |
| Лист № __ Раздела <b>3.2</b>          | Всего листов раздела <b>3.2</b> : __ | Всего разделов: __                                 | Всего листов выписки: __ |
| <b>13.04.2019 № 99/2019/256521263</b> |                                      |  |                          |
| Кадастровый номер:                    |                                      | <b>69:27:0000025:234 (единое землепользование)</b> |                          |


| Сведения о характерных точках границы земельного участка |            |            |                                   |   |
|--|------------|------------|-----------------------------------|---|
| Система координат:                                       |            |            |                                   |   |
| Зона №   |            |            |                                   |   |
| Номер точки  | Координаты |            | Описание закрепления на местности | Средняя квадратическая погрешность определения координат характерных точек границ земельного участка, м |
|  | X          | Y          |                                   |   |
| 1  | 2          | 3          | 4                                 | 5   |
| 271  | 232119.24  | 2158881.99 | данные отсутствуют                | 0.3   |
| 272  | 232227.14  | 2158800.48 | данные отсутствуют                | 0.3   |
| 273  | 232302.25  | 2158725.86 | данные отсутствуют                | 0.3   |
| 274  | 232414.32  | 2158839.36 | данные отсутствуют                | 0.3   |

|                               |         |                   |
|-------------------------------|---------|-------------------|
| Государственный регистратор   |         | ФГИС ЕГРН         |
| полное наименование должности | подпись | инициалы, фамилия |

М.П.

Выписка из Единого государственного реестра недвижимости об объекте недвижимости  
Сведения о частях земельного участка

|   |                                    |  |                          |
|---|------------------------------------|--|--------------------------|
| <b>Земельный участок</b>                  |                                    |  |                          |
| <small>(вид объекта недвижимости)</small> |                                    |  |                          |
| Лист № __ Раздела <b>4</b>                | Всего листов раздела <b>4</b> : __ | Всего разделов: __                                 | Всего листов выписки: __ |
| <b>13.04.2019 № 99/2019/256521263</b>     |                                    |  |                          |
| Кадастровый номер:                        |                                    | <b>69:27:0000025:234 (единое землепользование)</b> |                          |

|  |  |
|--|--|
| План (чертеж, схема) части земельного участка                                      | Учетный номер части: <b>69:27:0000025:234/19</b> |
|  |  |
| Масштаб 1: данные отсутствуют  | Условные обозначения:                            |

|                               |         |                   |
|-------------------------------|---------|-------------------|
| Государственный регистратор   |         | ФГИС ЕГРН         |
| полное наименование должности | подпись | инициалы, фамилия |

М.П.

Выписка из Единого государственного реестра недвижимости об объекте недвижимости  
Сведения о частях земельного участка

|                                       |                                       |  |                           |
|---------------------------------------|---------------------------------------|--|---------------------------|
| <b>Земельный участок</b>              |                                       |  |                           |
| (вид объекта недвижимости)            |                                       |  |                           |
| Лист № ___ Раздела <b>4.1</b>         | Всего листов раздела <b>4.1</b> : ___ | Всего разделов: ___                                | Всего листов выписки: ___ |
| <b>13.04.2019 № 99/2019/256521263</b> |                                       |  |                           |
| Кадастровый номер:                    |                                       | <b>69:27:0000025:234 (единое землепользование)</b> |                           |

| Учетный номер части | Площадь (м <sup>2</sup> ) | Содержание ограничения в использовании или ограничения права на объект недвижимости или обременения объекта недвижимости  |
|---------------------|---------------------------|---|
| 1                   | 2                         | 3   |
| 9                   | 94839                     | Ограничения прав на земельный участок, предусмотренные статьями 56, 56.1 Земельного кодекса Российской Федерации, Описание земельных участков № 1898/06. от 20.12.2007  |
| 13                  | 5880                      | Ограничения прав на земельный участок, предусмотренные статьями 56, 56.1 Земельного кодекса Российской Федерации, Описание земельных участков № 1898/06. от 20.12.2007  |
| 14                  | 5506                      | Ограничения прав на земельный участок, предусмотренные статьями 56, 56.1 Земельного кодекса Российской Федерации, Описание земельных участков № 1898/06. от 20.12.2007  |
| 15                  | 2880                      | Ограничения прав на земельный участок, предусмотренные статьями 56, 56.1 Земельного кодекса Российской Федерации, Описание земельных участков № 1898/06. от 20.12.2007  |
| 16                  | 5155                      | Ограничения прав на земельный участок, предусмотренные статьями 56, 56.1 Земельного кодекса Российской Федерации, Описание земельных участков № 1898/06. от 20.12.2007  |
| 17                  | 23955                     | Ограничения прав на земельный участок, предусмотренные статьями 56, 56.1 Земельного кодекса Российской Федерации, Описание земельных участков № 1898/06. от 20.12.2007  |
| 18                  | 13344                     | Ограничения прав на земельный участок, предусмотренные статьями 56, 56.1 Земельного кодекса Российской Федерации, Описание земельных участков № 1898/06. от 20.12.2007  |
| 19                  | 25034                     | Ограничения прав на земельный участок, предусмотренные статьями 56, 56.1 Земельного кодекса Российской Федерации, 69.27.2.48, О порядке установления охранных зон объектов электросетевого хозяйства и особых условий использования земельных участков, расположенных в границах таких зон. № № 160 от 16.03.1992 |

|                               |         |                   |
|-------------------------------|---------|-------------------|
| Государственный регистратор   |         | ФГИС ЕГРН         |
| полное наименование должности | подпись | инициалы, фамилия |

М.П.

Выписка из Единого государственного реестра недвижимости об объекте недвижимости  
Сведения о частях земельного участка

| <b>Земельный участок</b>  |               |                                       |  |  |
|---|---------------|---------------------------------------|--|--|
| <small>(вид объекта недвижимости)</small>                               |               |                                       |  |  |
| Лист № ___ Раздела <b>4.2</b>   |               | Всего листов раздела <b>4.2</b> : ___ |  | Всего разделов: ___  |
| Всего листов выписки: ___   |               |                                       |  |  |
| <b>13.04.2019 № 99/2019/256521263</b>                                   |               |                                       |  |  |
| Кадастровый номер:  |               |                                       | <b>69:27:0000025:234 (единое землепользование)</b> |  |
| Сведения о характерных точках границы части (частей) земельного участка |               |                                       |  |  |
| Учетный номер части: 9  |               |                                       |  |  |
| Система координат:<br>Зона №  |               |                                       |  |  |
| Номер точки   | Координаты, м |                                       | Описание закрепления на местности                  | Средняя квадратическая погрешность определения координат характерных точек границы части земельного участка, м |
|   | X             | Y                                     |  |  |
| 1   | 2             | 3                                     | 4  | 5  |
| 117   | 229838.99     | 2160386.57                            | данные отсутствуют                                 | данные отсутствуют   |
| 134   | 230192.83     | 2160775.78                            | данные отсутствуют                                 | данные отсутствуют   |
| 135   | 230320.26     | 2160873.03                            | данные отсутствуют                                 | данные отсутствуют   |
| 167   | 228601.32     | 2160341.38                            | данные отсутствуют                                 | данные отсутствуют   |
| 169   | 228667.56     | 2160210.42                            | данные отсутствуют                                 | данные отсутствуют   |
| 260   | 229116.14     | 2159879.93                            | данные отсутствуют                                 | данные отсутствуют   |
| 275   | 230180.36     | 2160782.57                            | данные отсутствуют                                 | данные отсутствуют   |
| 276   | 230244.68     | 2160833.8                             | данные отсутствуют                                 | 0.2  |
| 277   | 230304.59     | 2160878.89                            | данные отсутствуют                                 | данные отсутствуют   |
| 278   | 229986.21     | 2160611.58                            | данные отсутствуют                                 | данные отсутствуют   |
| 279   | 229960.47     | 2160602.42                            | данные отсутствуют                                 | данные отсутствуют   |
| 280   | 229972.71     | 2160634.96                            | данные отсутствуют                                 | 0.2  |
| 281   | 229976.23     | 2160638.61                            | данные отсутствуют                                 | 0.2  |
| 282   | 230033.44     | 2160674.43                            | данные отсутствуют                                 | 0.2  |
| 283   | 230047.24     | 2160683.97                            | данные отсутствуют                                 | данные отсутствуют   |
| 284   | 230060.8      | 2160667.77                            | данные отсутствуют                                 | данные отсутствуют   |
| Государственный регистратор   |               |                                       | ФГИС ЕГРН  |  |
| полное наименование должности   |               |                                       | подпись  |  |
|   |               |                                       | инициалы, фамилия                                  |  |

М.П.

## Выписка из Единого государственного реестра недвижимости об объекте недвижимости

## Сведения о частях земельного участка

|                                       |                                       |  |                           |
|---------------------------------------|---------------------------------------|--|---------------------------|
| <b>Земельный участок</b>              |                                       |  |                           |
| (вид объекта недвижимости)            |                                       |  |                           |
| Лист № ___ Раздела <b>4.2</b>         | Всего листов раздела <b>4.2</b> : ___ | Всего разделов: ___                                | Всего листов выписки: ___ |
| <b>13.04.2019 № 99/2019/256521263</b> |                                       |  |                           |
| Кадастровый номер:                    |                                       | <b>69:27:0000025:234 (единое землепользование)</b> |                           |

| Номер точки | Координаты, м |            | Описание закрепления на местности | Средняя квадратическая погрешность определения координат характерных точек границы части земельного участка, м |
|-------------|---------------|------------|-----------------------------------|--|
|             | X             | Y          |                                   |  |
| 1           | 2             | 3          | 4                                 | 5  |
| 285         | 230044.75     | 2160656.73 | данные отсутствуют                | 0.2  |
| 286         | 229990.39     | 2160622.7  | данные отсутствуют                | 0.2  |
| 287         | 228647.03     | 2160221.74 | данные отсутствуют                | данные отсутствуют   |
| 288         | 228606.49     | 2160317.32 | данные отсутствуют                | данные отсутствуют   |
| 289         | 228601.25     | 2160383.45 | данные отсутствуют                | данные отсутствуют   |
| 290         | 228673.88     | 2160212.22 | данные отсутствуют                | данные отсутствуют   |
| 291         | 229634.42     | 2160143.34 | данные отсутствуют                | данные отсутствуют   |
| 292         | 229605.5      | 2160151.15 | данные отсутствуют                | данные отсутствуют   |
| 293         | 229619.31     | 2160158.7  | данные отсутствуют                | 0.2  |
| 294         | 229687.85     | 2160200.62 | данные отсутствуют                | 0.2  |
| 295         | 229748.23     | 2160269.82 | данные отсутствуют                | 0.2  |
| 296         | 229800.92     | 2160340.46 | данные отсутствуют                | 0.2  |
| 297         | 229848.2      | 2160414.36 | данные отсутствуют                | 0.2  |
| 298         | 229880.11     | 2160453.94 | данные отсутствуют                | данные отсутствуют   |
| 299         | 229790.09     | 2160290.85 | данные отсутствуют                | данные отсутствуют   |
| 300         | 229786.08     | 2160285.46 | данные отсутствуют                | данные отсутствуют   |
| 301         | 229667.94     | 2160163.83 | данные отсутствуют                | данные отсутствуют   |

|                               |         |                   |
|-------------------------------|---------|-------------------|
| Государственный регистратор   |         | ФГИС ЕГРН         |
| полное наименование должности | подпись | инициалы, фамилия |

М.П.

## Выписка из Единого государственного реестра недвижимости об объекте недвижимости

## Сведения о частях земельного участка

|                                       |                                      |  |                          |
|---------------------------------------|--------------------------------------|--|--------------------------|
| <b>Земельный участок</b>              |                                      |  |                          |
| (вид объекта недвижимости)            |                                      |  |                          |
| Лист № __ Раздела <b>4.2</b>          | Всего листов раздела <b>4.2</b> : __ | Всего разделов: __                                 | Всего листов выписки: __ |
| <b>13.04.2019 № 99/2019/256521263</b> |                                      |  |                          |
| Кадастровый номер:                    |                                      | <b>69:27:0000025:234 (единое землепользование)</b> |                          |

| Номер точки | Координаты, м |            | Описание закрепления на местности | Средняя квадратическая погрешность определения координат характерных точек границы части земельного участка, м |
|-------------|---------------|------------|-----------------------------------|--|
|             | X             | Y          |                                   |  |
| 1           | 2             | 3          | 4                                 | 5  |
| 302         | 229380.83     | 2160009.48 | данные отсутствуют                | 0.2  |
| 303         | 229124.54     | 2159871.17 | данные отсутствуют                | данные отсутствуют   |
| 304         | 229119.68     | 2159892.4  | данные отсутствуют                | данные отсутствуют   |
| 305         | 229371.41     | 2160028.25 | данные отсутствуют                | 0.2  |
| 306         | 229455.44     | 2160069.15 | данные отсутствуют                | 0.2  |
| 307         | 229600.45     | 2160148.39 | данные отсутствуют                | данные отсутствуют   |
| 308         | 229629.73     | 2160140.48 | данные отсутствуют                | данные отсутствуют   |
| 309         | 229629.48     | 2160140.32 | данные отсутствуют                | 0.2  |
| 310         | 229464.9      | 2160050.4  | данные отсутствуют                | 0.2  |

|                               |         |                   |
|-------------------------------|---------|-------------------|
| Государственный регистратор   |         | ФГИС ЕГРН         |
| полное наименование должности | подпись | инициалы, фамилия |

М.П.

Выписка из Единого государственного реестра недвижимости об объекте недвижимости  
Сведения о частях земельного участка

| <b>Земельный участок</b>  |               |                                      |  |  |
|---|---------------|--------------------------------------|--|--|
| (вид объекта недвижимости)  |               |                                      |  |  |
| Лист № __ Раздела <b>4.2</b>  |               | Всего листов раздела <b>4.2</b> : __ |  | Всего разделов: __   |
| Всего листов выписки: __  |               |                                      |  |  |
| <b>13.04.2019 № 99/2019/256521263</b>                                   |               |                                      |  |  |
| Кадастровый номер:  |               |                                      | <b>69:27:0000025:234 (единое землепользование)</b> |  |
| Сведения о характерных точках границы части (частей) земельного участка |               |                                      |  |  |
| Учетный номер части: 13   |               |                                      |  |  |
| Система координат:<br>Зона №  |               |                                      |  |  |
| Номер точки   | Координаты, м |                                      | Описание закрепления на местности                  | Средняя квадратическая погрешность определения координат характерных точек границы части земельного участка, м |
|   | X             | Y                                    |  |  |
| 1   | 2             | 3                                    | 4  | 5  |
| 117   | 229838.99     | 2160386.57                           | данные отсутствуют                                 | данные отсутствуют   |
| 134   | 230192.83     | 2160775.78                           | данные отсутствуют                                 | данные отсутствуют   |
| 135   | 230320.26     | 2160873.03                           | данные отсутствуют                                 | данные отсутствуют   |
| 167   | 228601.32     | 2160341.38                           | данные отсутствуют                                 | данные отсутствуют   |
| 169   | 228667.56     | 2160210.42                           | данные отсутствуют                                 | данные отсутствуют   |
| 260   | 229116.14     | 2159879.93                           | данные отсутствуют                                 | данные отсутствуют   |
| 275   | 230180.36     | 2160782.57                           | данные отсутствуют                                 | данные отсутствуют   |
| 276   | 230244.68     | 2160833.8                            | данные отсутствуют                                 | 0.2  |
| 277   | 230304.59     | 2160878.89                           | данные отсутствуют                                 | данные отсутствуют   |
| 278   | 229986.21     | 2160611.58                           | данные отсутствуют                                 | данные отсутствуют   |
| 279   | 229960.47     | 2160602.42                           | данные отсутствуют                                 | данные отсутствуют   |
| 280   | 229972.71     | 2160634.96                           | данные отсутствуют                                 | 0.2  |
| 281   | 229976.23     | 2160638.61                           | данные отсутствуют                                 | 0.2  |
| 282   | 230033.44     | 2160674.43                           | данные отсутствуют                                 | 0.2  |
| 283   | 230047.24     | 2160683.97                           | данные отсутствуют                                 | данные отсутствуют   |
| 284   | 230060.8      | 2160667.77                           | данные отсутствуют                                 | данные отсутствуют   |
| Государственный регистратор   |               |                                      | ФГИС ЕГРН  |  |
| полное наименование должности   |               |                                      | подпись  |  |
|   |               |                                      | инициалы, фамилия                                  |  |

М.П.

## Выписка из Единого государственного реестра недвижимости об объекте недвижимости

## Сведения о частях земельного участка

|                                       |                                       |  |                           |
|---------------------------------------|---------------------------------------|--|---------------------------|
| <b>Земельный участок</b>              |                                       |  |                           |
| (вид объекта недвижимости)            |                                       |  |                           |
| Лист № ___ Раздела <b>4.2</b>         | Всего листов раздела <b>4.2</b> : ___ | Всего разделов: ___                                | Всего листов выписки: ___ |
| <b>13.04.2019 № 99/2019/256521263</b> |                                       |  |                           |
| Кадастровый номер:                    |                                       | <b>69:27:0000025:234 (единое землепользование)</b> |                           |

| Номер точки | Координаты, м |            | Описание закрепления на местности | Средняя квадратическая погрешность определения координат характерных точек границы части земельного участка, м |
|-------------|---------------|------------|-----------------------------------|--|
|             | X             | Y          |                                   |  |
| 1           | 2             | 3          | 4                                 | 5  |
| 285         | 230044.75     | 2160656.73 | данные отсутствуют                | 0.2  |
| 286         | 229990.39     | 2160622.7  | данные отсутствуют                | 0.2  |
| 287         | 228647.03     | 2160221.74 | данные отсутствуют                | данные отсутствуют   |
| 288         | 228606.49     | 2160317.32 | данные отсутствуют                | данные отсутствуют   |
| 289         | 228601.25     | 2160383.45 | данные отсутствуют                | данные отсутствуют   |
| 290         | 228673.88     | 2160212.22 | данные отсутствуют                | данные отсутствуют   |
| 291         | 229634.42     | 2160143.34 | данные отсутствуют                | данные отсутствуют   |
| 292         | 229605.5      | 2160151.15 | данные отсутствуют                | данные отсутствуют   |
| 293         | 229619.31     | 2160158.7  | данные отсутствуют                | 0.2  |
| 294         | 229687.85     | 2160200.62 | данные отсутствуют                | 0.2  |
| 295         | 229748.23     | 2160269.82 | данные отсутствуют                | 0.2  |
| 296         | 229800.92     | 2160340.46 | данные отсутствуют                | 0.2  |
| 297         | 229848.2      | 2160414.36 | данные отсутствуют                | 0.2  |
| 298         | 229880.11     | 2160453.94 | данные отсутствуют                | данные отсутствуют   |
| 299         | 229790.09     | 2160290.85 | данные отсутствуют                | данные отсутствуют   |
| 300         | 229786.08     | 2160285.46 | данные отсутствуют                | данные отсутствуют   |
| 301         | 229667.94     | 2160163.83 | данные отсутствуют                | данные отсутствуют   |

|                               |         |                   |
|-------------------------------|---------|-------------------|
| Государственный регистратор   |         | ФГИС ЕГРН         |
| полное наименование должности | подпись | инициалы, фамилия |

М.П.

## Выписка из Единого государственного реестра недвижимости об объекте недвижимости

## Сведения о частях земельного участка

|                                       |                                      |  |                          |
|---------------------------------------|--------------------------------------|--|--------------------------|
| <b>Земельный участок</b>              |                                      |  |                          |
| (вид объекта недвижимости)            |                                      |  |                          |
| Лист № __ Раздела <b>4.2</b>          | Всего листов раздела <b>4.2</b> : __ | Всего разделов: __                                 | Всего листов выписки: __ |
| <b>13.04.2019 № 99/2019/256521263</b> |                                      |  |                          |
| Кадастровый номер:                    |                                      | <b>69:27:0000025:234 (единое землепользование)</b> |                          |

| Номер точки | Координаты, м |            | Описание закрепления на местности | Средняя квадратическая погрешность определения координат характерных точек границы части земельного участка, м |
|-------------|---------------|------------|-----------------------------------|--|
|             | X             | Y          |                                   |  |
| 1           | 2             | 3          | 4                                 | 5  |
| 302         | 229380.83     | 2160009.48 | данные отсутствуют                | 0.2  |
| 303         | 229124.54     | 2159871.17 | данные отсутствуют                | данные отсутствуют   |
| 304         | 229119.68     | 2159892.4  | данные отсутствуют                | данные отсутствуют   |
| 305         | 229371.41     | 2160028.25 | данные отсутствуют                | 0.2  |
| 306         | 229455.44     | 2160069.15 | данные отсутствуют                | 0.2  |
| 307         | 229600.45     | 2160148.39 | данные отсутствуют                | данные отсутствуют   |
| 308         | 229629.73     | 2160140.48 | данные отсутствуют                | данные отсутствуют   |
| 309         | 229629.48     | 2160140.32 | данные отсутствуют                | 0.2  |
| 310         | 229464.9      | 2160050.4  | данные отсутствуют                | 0.2  |

|                               |         |                   |
|-------------------------------|---------|-------------------|
| Государственный регистратор   |         | ФГИС ЕГРН         |
| полное наименование должности | подпись | инициалы, фамилия |

М.П.

Выписка из Единого государственного реестра недвижимости об объекте недвижимости  
Сведения о частях земельного участка

| <b>Земельный участок</b>  |               |                                       |  |  |
|---|---------------|---------------------------------------|--|--|
| (вид объекта недвижимости)  |               |                                       |  |  |
| Лист № ___ Раздела <b>4.2</b>   |               | Всего листов раздела <b>4.2</b> : ___ |  | Всего разделов: ___  |
| Всего листов выписки: ___   |               |                                       |  |  |
| <b>13.04.2019 № 99/2019/256521263</b>                                   |               |                                       |  |  |
| Кадастровый номер:  |               |                                       | <b>69:27:0000025:234 (единое землепользование)</b> |  |
| Сведения о характерных точках границы части (частей) земельного участка |               |                                       |  |  |
| Учетный номер части: 14   |               |                                       |  |  |
| Система координат:<br>Зона №  |               |                                       |  |  |
| Номер точки   | Координаты, м |                                       | Описание закрепления на местности                  | Средняя квадратическая погрешность определения координат характерных точек границы части земельного участка, м |
|   | X             | Y                                     |  |  |
| 1   | 2             | 3                                     | 4  | 5  |
| 117   | 229838.99     | 2160386.57                            | данные отсутствуют                                 | данные отсутствуют   |
| 134   | 230192.83     | 2160775.78                            | данные отсутствуют                                 | данные отсутствуют   |
| 135   | 230320.26     | 2160873.03                            | данные отсутствуют                                 | данные отсутствуют   |
| 167   | 228601.32     | 2160341.38                            | данные отсутствуют                                 | данные отсутствуют   |
| 169   | 228667.56     | 2160210.42                            | данные отсутствуют                                 | данные отсутствуют   |
| 260   | 229116.14     | 2159879.93                            | данные отсутствуют                                 | данные отсутствуют   |
| 275   | 230180.36     | 2160782.57                            | данные отсутствуют                                 | данные отсутствуют   |
| 276   | 230244.68     | 2160833.8                             | данные отсутствуют                                 | 0.2  |
| 277   | 230304.59     | 2160878.89                            | данные отсутствуют                                 | данные отсутствуют   |
| 278   | 229986.21     | 2160611.58                            | данные отсутствуют                                 | данные отсутствуют   |
| 279   | 229960.47     | 2160602.42                            | данные отсутствуют                                 | данные отсутствуют   |
| 280   | 229972.71     | 2160634.96                            | данные отсутствуют                                 | 0.2  |
| 281   | 229976.23     | 2160638.61                            | данные отсутствуют                                 | 0.2  |
| 282   | 230033.44     | 2160674.43                            | данные отсутствуют                                 | 0.2  |
| 283   | 230047.24     | 2160683.97                            | данные отсутствуют                                 | данные отсутствуют   |
| 284   | 230060.8      | 2160667.77                            | данные отсутствуют                                 | данные отсутствуют   |
| Государственный регистратор   |               |                                       | ФГИС ЕГРН  |  |
| полное наименование должности   |               |                                       | подпись  |  |
|   |               |                                       | инициалы, фамилия                                  |  |

М.П.

## Выписка из Единого государственного реестра недвижимости об объекте недвижимости

## Сведения о частях земельного участка

|                                       |                                      |  |                          |
|---------------------------------------|--------------------------------------|--|--------------------------|
| <b>Земельный участок</b>              |                                      |  |                          |
| (вид объекта недвижимости)            |                                      |  |                          |
| Лист № __ Раздела <b>4.2</b>          | Всего листов раздела <b>4.2</b> : __ | Всего разделов: __                                 | Всего листов выписки: __ |
| <b>13.04.2019 № 99/2019/256521263</b> |                                      |  |                          |
| Кадастровый номер:                    |                                      | <b>69:27:0000025:234 (единое землепользование)</b> |                          |

| Номер точки                   | Координаты, м |            | Описание закрепления на местности | Средняя квадратическая погрешность определения координат характерных точек границы части земельного участка, м |
|-------------------------------|---------------|------------|-----------------------------------|--|
|                               | X             | Y          |                                   |  |
| 1                             | 2             | 3          | 4                                 | 5  |
| 285                           | 230044.75     | 2160656.73 | данные отсутствуют                | 0.2  |
| 286                           | 229990.39     | 2160622.7  | данные отсутствуют                | 0.2  |
| 287                           | 228647.03     | 2160221.74 | данные отсутствуют                | данные отсутствуют   |
| 288                           | 228606.49     | 2160317.32 | данные отсутствуют                | данные отсутствуют   |
| 289                           | 228601.25     | 2160383.45 | данные отсутствуют                | данные отсутствуют   |
| 290                           | 228673.88     | 2160212.22 | данные отсутствуют                | данные отсутствуют   |
| 291                           | 229634.42     | 2160143.34 | данные отсутствуют                | данные отсутствуют   |
| 292                           | 229605.5      | 2160151.15 | данные отсутствуют                | данные отсутствуют   |
| 293                           | 229619.31     | 2160158.7  | данные отсутствуют                | 0.2  |
| 294                           | 229687.85     | 2160200.62 | данные отсутствуют                | 0.2  |
| 295                           | 229748.23     | 2160269.82 | данные отсутствуют                | 0.2  |
| 296                           | 229800.92     | 2160340.46 | данные отсутствуют                | 0.2  |
| 297                           | 229848.2      | 2160414.36 | данные отсутствуют                | 0.2  |
| 298                           | 229880.11     | 2160453.94 | данные отсутствуют                | данные отсутствуют   |
| 299                           | 229790.09     | 2160290.85 | данные отсутствуют                | данные отсутствуют   |
| 300                           | 229786.08     | 2160285.46 | данные отсутствуют                | данные отсутствуют   |
| 301                           | 229667.94     | 2160163.83 | данные отсутствуют                | данные отсутствуют   |
| Государственный регистратор   |               |            |                                   | ФГИС ЕГРН  |
| полное наименование должности |               |            | подпись                           | инициалы, фамилия  |

М.П.

## Выписка из Единого государственного реестра недвижимости об объекте недвижимости

## Сведения о частях земельного участка

|                                       |                                      |  |                          |
|---------------------------------------|--------------------------------------|--|--------------------------|
| <b>Земельный участок</b>              |                                      |  |                          |
| (вид объекта недвижимости)            |                                      |  |                          |
| Лист № __ Раздела <b>4.2</b>          | Всего листов раздела <b>4.2</b> : __ | Всего разделов: __                                 | Всего листов выписки: __ |
| <b>13.04.2019 № 99/2019/256521263</b> |                                      |  |                          |
| Кадастровый номер:                    |                                      | <b>69:27:0000025:234 (единое землепользование)</b> |                          |

| Номер точки | Координаты, м |            | Описание закрепления на местности | Средняя квадратическая погрешность определения координат характерных точек границы части земельного участка, м |
|-------------|---------------|------------|-----------------------------------|--|
|             | X             | Y          |                                   |  |
| 1           | 2             | 3          | 4                                 | 5  |
| 302         | 229380.83     | 2160009.48 | данные отсутствуют                | 0.2  |
| 303         | 229124.54     | 2159871.17 | данные отсутствуют                | данные отсутствуют   |
| 304         | 229119.68     | 2159892.4  | данные отсутствуют                | данные отсутствуют   |
| 305         | 229371.41     | 2160028.25 | данные отсутствуют                | 0.2  |
| 306         | 229455.44     | 2160069.15 | данные отсутствуют                | 0.2  |
| 307         | 229600.45     | 2160148.39 | данные отсутствуют                | данные отсутствуют   |
| 308         | 229629.73     | 2160140.48 | данные отсутствуют                | данные отсутствуют   |
| 309         | 229629.48     | 2160140.32 | данные отсутствуют                | 0.2  |
| 310         | 229464.9      | 2160050.4  | данные отсутствуют                | 0.2  |

|                               |         |                   |
|-------------------------------|---------|-------------------|
| Государственный регистратор   |         | ФГИС ЕГРН         |
| полное наименование должности | подпись | инициалы, фамилия |

М.П.

Выписка из Единого государственного реестра недвижимости об объекте недвижимости  
Сведения о частях земельного участка

| <b>Земельный участок</b>  |               |                                       |  |  |
|---|---------------|---------------------------------------|--|--|
| (вид объекта недвижимости)  |               |                                       |  |  |
| Лист № ___ Раздела <b>4.2</b>   |               | Всего листов раздела <b>4.2</b> : ___ |  | Всего разделов: ___  |
| Всего листов выписки: ___   |               |                                       |  |  |
| <b>13.04.2019 № 99/2019/256521263</b>                                   |               |                                       |  |  |
| Кадастровый номер:  |               |                                       | <b>69:27:0000025:234 (единое землепользование)</b> |  |
| Сведения о характерных точках границы части (частей) земельного участка |               |                                       |  |  |
| Учетный номер части: 15   |               |                                       |  |  |
| Система координат:<br>Зона №  |               |                                       |  |  |
| Номер точки   | Координаты, м |                                       | Описание закрепления на местности                  | Средняя квадратическая погрешность определения координат характерных точек границы части земельного участка, м |
|   | X             | Y                                     |  |  |
| 1   | 2             | 3                                     | 4  | 5  |
| 117   | 229838.99     | 2160386.57                            | данные отсутствуют                                 | данные отсутствуют   |
| 134   | 230192.83     | 2160775.78                            | данные отсутствуют                                 | данные отсутствуют   |
| 135   | 230320.26     | 2160873.03                            | данные отсутствуют                                 | данные отсутствуют   |
| 167   | 228601.32     | 2160341.38                            | данные отсутствуют                                 | данные отсутствуют   |
| 169   | 228667.56     | 2160210.42                            | данные отсутствуют                                 | данные отсутствуют   |
| 260   | 229116.14     | 2159879.93                            | данные отсутствуют                                 | данные отсутствуют   |
| 275   | 230180.36     | 2160782.57                            | данные отсутствуют                                 | данные отсутствуют   |
| 276   | 230244.68     | 2160833.8                             | данные отсутствуют                                 | 0.2  |
| 277   | 230304.59     | 2160878.89                            | данные отсутствуют                                 | данные отсутствуют   |
| 278   | 229986.21     | 2160611.58                            | данные отсутствуют                                 | данные отсутствуют   |
| 279   | 229960.47     | 2160602.42                            | данные отсутствуют                                 | данные отсутствуют   |
| 280   | 229972.71     | 2160634.96                            | данные отсутствуют                                 | 0.2  |
| 281   | 229976.23     | 2160638.61                            | данные отсутствуют                                 | 0.2  |
| 282   | 230033.44     | 2160674.43                            | данные отсутствуют                                 | 0.2  |
| 283   | 230047.24     | 2160683.97                            | данные отсутствуют                                 | данные отсутствуют   |
| 284   | 230060.8      | 2160667.77                            | данные отсутствуют                                 | данные отсутствуют   |
| Государственный регистратор   |               |                                       | ФГИС ЕГРН  |  |
| полное наименование должности   |               |                                       | подпись  |  |
|   |               |                                       | инициалы, фамилия                                  |  |

М.П.

## Выписка из Единого государственного реестра недвижимости об объекте недвижимости

## Сведения о частях земельного участка

|                                       |                                      |  |                          |
|---------------------------------------|--------------------------------------|--|--------------------------|
| <b>Земельный участок</b>              |                                      |  |                          |
| (вид объекта недвижимости)            |                                      |  |                          |
| Лист № __ Раздела <b>4.2</b>          | Всего листов раздела <b>4.2</b> : __ | Всего разделов: __                                 | Всего листов выписки: __ |
| <b>13.04.2019 № 99/2019/256521263</b> |                                      |  |                          |
| Кадастровый номер:                    |                                      | <b>69:27:0000025:234 (единое землепользование)</b> |                          |

| Номер точки                   | Координаты, м |            | Описание закрепления на местности | Средняя квадратическая погрешность определения координат характерных точек границы части земельного участка, м |
|-------------------------------|---------------|------------|-----------------------------------|--|
|                               | X             | Y          |                                   |  |
| 1                             | 2             | 3          | 4                                 | 5  |
| 285                           | 230044.75     | 2160656.73 | данные отсутствуют                | 0.2  |
| 286                           | 229990.39     | 2160622.7  | данные отсутствуют                | 0.2  |
| 287                           | 228647.03     | 2160221.74 | данные отсутствуют                | данные отсутствуют   |
| 288                           | 228606.49     | 2160317.32 | данные отсутствуют                | данные отсутствуют   |
| 289                           | 228601.25     | 2160383.45 | данные отсутствуют                | данные отсутствуют   |
| 290                           | 228673.88     | 2160212.22 | данные отсутствуют                | данные отсутствуют   |
| 291                           | 229634.42     | 2160143.34 | данные отсутствуют                | данные отсутствуют   |
| 292                           | 229605.5      | 2160151.15 | данные отсутствуют                | данные отсутствуют   |
| 293                           | 229619.31     | 2160158.7  | данные отсутствуют                | 0.2  |
| 294                           | 229687.85     | 2160200.62 | данные отсутствуют                | 0.2  |
| 295                           | 229748.23     | 2160269.82 | данные отсутствуют                | 0.2  |
| 296                           | 229800.92     | 2160340.46 | данные отсутствуют                | 0.2  |
| 297                           | 229848.2      | 2160414.36 | данные отсутствуют                | 0.2  |
| 298                           | 229880.11     | 2160453.94 | данные отсутствуют                | данные отсутствуют   |
| 299                           | 229790.09     | 2160290.85 | данные отсутствуют                | данные отсутствуют   |
| 300                           | 229786.08     | 2160285.46 | данные отсутствуют                | данные отсутствуют   |
| 301                           | 229667.94     | 2160163.83 | данные отсутствуют                | данные отсутствуют   |
| Государственный регистратор   |               |            |                                   | ФГИС ЕГРН  |
| полное наименование должности |               |            | подпись                           | инициалы, фамилия  |

М.П.

## Выписка из Единого государственного реестра недвижимости об объекте недвижимости

## Сведения о частях земельного участка

|                                       |                                       |  |                           |
|---------------------------------------|---------------------------------------|--|---------------------------|
| <b>Земельный участок</b>              |                                       |  |                           |
| (вид объекта недвижимости)            |                                       |  |                           |
| Лист № ___ Раздела <b>4.2</b>         | Всего листов раздела <b>4.2</b> : ___ | Всего разделов: ___                                | Всего листов выписки: ___ |
| <b>13.04.2019 № 99/2019/256521263</b> |                                       |  |                           |
| Кадастровый номер:                    |                                       | <b>69:27:0000025:234 (единое землепользование)</b> |                           |

| Номер точки | Координаты, м |            | Описание закрепления на местности | Средняя квадратическая погрешность определения координат характерных точек границы части земельного участка, м |
|-------------|---------------|------------|-----------------------------------|--|
|             | X             | Y          |                                   |  |
| 1           | 2             | 3          | 4                                 | 5  |
| 302         | 229380.83     | 2160009.48 | данные отсутствуют                | 0.2  |
| 303         | 229124.54     | 2159871.17 | данные отсутствуют                | данные отсутствуют   |
| 304         | 229119.68     | 2159892.4  | данные отсутствуют                | данные отсутствуют   |
| 305         | 229371.41     | 2160028.25 | данные отсутствуют                | 0.2  |
| 306         | 229455.44     | 2160069.15 | данные отсутствуют                | 0.2  |
| 307         | 229600.45     | 2160148.39 | данные отсутствуют                | данные отсутствуют   |
| 308         | 229629.73     | 2160140.48 | данные отсутствуют                | данные отсутствуют   |
| 309         | 229629.48     | 2160140.32 | данные отсутствуют                | 0.2  |
| 310         | 229464.9      | 2160050.4  | данные отсутствуют                | 0.2  |

|                               |         |                   |
|-------------------------------|---------|-------------------|
| Государственный регистратор   |         | ФГИС ЕГРН         |
| полное наименование должности | подпись | инициалы, фамилия |

М.П.

Выписка из Единого государственного реестра недвижимости об объекте недвижимости  
Сведения о частях земельного участка

| <b>Земельный участок</b>  |               |                                      |  |  |
|---|---------------|--------------------------------------|--|--|
| (вид объекта недвижимости)  |               |                                      |  |  |
| Лист № __ Раздела <b>4.2</b>  |               | Всего листов раздела <b>4.2</b> : __ |  | Всего разделов: __   |
| Всего листов выписки: __  |               |                                      |  |  |
| <b>13.04.2019 № 99/2019/256521263</b>                                   |               |                                      |  |  |
| Кадастровый номер:  |               |                                      | <b>69:27:0000025:234 (единое землепользование)</b> |  |
| Сведения о характерных точках границы части (частей) земельного участка |               |                                      |  |  |
| Учетный номер части: 16   |               |                                      |  |  |
| Система координат:<br>Зона №  |               |                                      |  |  |
| Номер точки   | Координаты, м |                                      | Описание закрепления на местности                  | Средняя квадратическая погрешность определения координат характерных точек границы части земельного участка, м |
|   | X             | Y                                    |  |  |
| 1   | 2             | 3                                    | 4  | 5  |
| 117   | 229838.99     | 2160386.57                           | данные отсутствуют                                 | данные отсутствуют   |
| 134   | 230192.83     | 2160775.78                           | данные отсутствуют                                 | данные отсутствуют   |
| 135   | 230320.26     | 2160873.03                           | данные отсутствуют                                 | данные отсутствуют   |
| 167   | 228601.32     | 2160341.38                           | данные отсутствуют                                 | данные отсутствуют   |
| 169   | 228667.56     | 2160210.42                           | данные отсутствуют                                 | данные отсутствуют   |
| 260   | 229116.14     | 2159879.93                           | данные отсутствуют                                 | данные отсутствуют   |
| 275   | 230180.36     | 2160782.57                           | данные отсутствуют                                 | данные отсутствуют   |
| 276   | 230244.68     | 2160833.8                            | данные отсутствуют                                 | 0.2  |
| 277   | 230304.59     | 2160878.89                           | данные отсутствуют                                 | данные отсутствуют   |
| 278   | 229986.21     | 2160611.58                           | данные отсутствуют                                 | данные отсутствуют   |
| 279   | 229960.47     | 2160602.42                           | данные отсутствуют                                 | данные отсутствуют   |
| 280   | 229972.71     | 2160634.96                           | данные отсутствуют                                 | 0.2  |
| 281   | 229976.23     | 2160638.61                           | данные отсутствуют                                 | 0.2  |
| 282   | 230033.44     | 2160674.43                           | данные отсутствуют                                 | 0.2  |
| 283   | 230047.24     | 2160683.97                           | данные отсутствуют                                 | данные отсутствуют   |
| 284   | 230060.8      | 2160667.77                           | данные отсутствуют                                 | данные отсутствуют   |
| Государственный регистратор   |               |                                      | ФГИС ЕГРН  |  |
| полное наименование должности   |               |                                      | подпись  |  |
|   |               |                                      | инициалы, фамилия                                  |  |

М.П.

Выписка из Единого государственного реестра недвижимости об объекте недвижимости  
Сведения о частях земельного участка

|                                       |                                       |  |                           |
|---------------------------------------|---------------------------------------|--|---------------------------|
| <b>Земельный участок</b>              |                                       |  |                           |
| (вид объекта недвижимости)            |                                       |  |                           |
| Лист № ___ Раздела <b>4.2</b>         | Всего листов раздела <b>4.2</b> : ___ | Всего разделов: ___                                | Всего листов выписки: ___ |
| <b>13.04.2019 № 99/2019/256521263</b> |                                       |  |                           |
| Кадастровый номер:                    |                                       | <b>69:27:0000025:234 (единое землепользование)</b> |                           |

| Номер точки                   | Координаты, м |            | Описание закрепления на местности | Средняя квадратическая погрешность определения координат характерных точек границы части земельного участка, м |
|-------------------------------|---------------|------------|-----------------------------------|--|
|                               | X             | Y          |                                   |  |
| 1                             | 2             | 3          | 4                                 | 5  |
| 285                           | 230044.75     | 2160656.73 | данные отсутствуют                | 0.2  |
| 286                           | 229990.39     | 2160622.7  | данные отсутствуют                | 0.2  |
| 287                           | 228647.03     | 2160221.74 | данные отсутствуют                | данные отсутствуют   |
| 288                           | 228606.49     | 2160317.32 | данные отсутствуют                | данные отсутствуют   |
| 289                           | 228601.25     | 2160383.45 | данные отсутствуют                | данные отсутствуют   |
| 290                           | 228673.88     | 2160212.22 | данные отсутствуют                | данные отсутствуют   |
| 291                           | 229634.42     | 2160143.34 | данные отсутствуют                | данные отсутствуют   |
| 292                           | 229605.5      | 2160151.15 | данные отсутствуют                | данные отсутствуют   |
| 293                           | 229619.31     | 2160158.7  | данные отсутствуют                | 0.2  |
| 294                           | 229687.85     | 2160200.62 | данные отсутствуют                | 0.2  |
| 295                           | 229748.23     | 2160269.82 | данные отсутствуют                | 0.2  |
| 296                           | 229800.92     | 2160340.46 | данные отсутствуют                | 0.2  |
| 297                           | 229848.2      | 2160414.36 | данные отсутствуют                | 0.2  |
| 298                           | 229880.11     | 2160453.94 | данные отсутствуют                | данные отсутствуют   |
| 299                           | 229790.09     | 2160290.85 | данные отсутствуют                | данные отсутствуют   |
| 300                           | 229786.08     | 2160285.46 | данные отсутствуют                | данные отсутствуют   |
| 301                           | 229667.94     | 2160163.83 | данные отсутствуют                | данные отсутствуют   |
| Государственный регистратор   |               |            |                                   | ФГИС ЕГРН  |
| полное наименование должности |               |            | подпись                           | инициалы, фамилия  |

М.П.

## Выписка из Единого государственного реестра недвижимости об объекте недвижимости

## Сведения о частях земельного участка

|                                       |                                       |  |                           |
|---------------------------------------|---------------------------------------|--|---------------------------|
| <b>Земельный участок</b>              |                                       |  |                           |
| (вид объекта недвижимости)            |                                       |  |                           |
| Лист № ___ Раздела <b>4.2</b>         | Всего листов раздела <b>4.2</b> : ___ | Всего разделов: ___                                | Всего листов выписки: ___ |
| <b>13.04.2019 № 99/2019/256521263</b> |                                       |  |                           |
| Кадастровый номер:                    |                                       | <b>69:27:0000025:234 (единое землепользование)</b> |                           |

| Номер точки | Координаты, м |            | Описание закрепления на местности | Средняя квадратическая погрешность определения координат характерных точек границы части земельного участка, м |
|-------------|---------------|------------|-----------------------------------|--|
|             | X             | Y          |                                   |  |
| 1           | 2             | 3          | 4                                 | 5  |
| 302         | 229380.83     | 2160009.48 | данные отсутствуют                | 0.2  |
| 303         | 229124.54     | 2159871.17 | данные отсутствуют                | данные отсутствуют   |
| 304         | 229119.68     | 2159892.4  | данные отсутствуют                | данные отсутствуют   |
| 305         | 229371.41     | 2160028.25 | данные отсутствуют                | 0.2  |
| 306         | 229455.44     | 2160069.15 | данные отсутствуют                | 0.2  |
| 307         | 229600.45     | 2160148.39 | данные отсутствуют                | данные отсутствуют   |
| 308         | 229629.73     | 2160140.48 | данные отсутствуют                | данные отсутствуют   |
| 309         | 229629.48     | 2160140.32 | данные отсутствуют                | 0.2  |
| 310         | 229464.9      | 2160050.4  | данные отсутствуют                | 0.2  |

|                               |         |                   |
|-------------------------------|---------|-------------------|
| Государственный регистратор   |         | ФГИС ЕГРН         |
| полное наименование должности | подпись | инициалы, фамилия |

М.П.

Выписка из Единого государственного реестра недвижимости об объекте недвижимости  
Сведения о частях земельного участка

| <b>Земельный участок</b>  |               |                                       |  |  |
|---|---------------|---------------------------------------|--|--|
| (вид объекта недвижимости)  |               |                                       |  |  |
| Лист № ___ Раздела <b>4.2</b>   |               | Всего листов раздела <b>4.2</b> : ___ |  | Всего разделов: ___  |
| Всего листов выписки: ___   |               |                                       |  |  |
| <b>13.04.2019 № 99/2019/256521263</b>                                   |               |                                       |  |  |
| Кадастровый номер:  |               |                                       | <b>69:27:0000025:234 (единое землепользование)</b> |  |
| Сведения о характерных точках границы части (частей) земельного участка |               |                                       |  |  |
| Учетный номер части: 17   |               |                                       |  |  |
| Система координат:<br>Зона №  |               |                                       |  |  |
| Номер точки   | Координаты, м |                                       | Описание закрепления на местности                  | Средняя квадратическая погрешность определения координат характерных точек границы части земельного участка, м |
|   | X             | Y                                     |  |  |
| 1   | 2             | 3                                     | 4  | 5  |
| 117   | 229838.99     | 2160386.57                            | данные отсутствуют                                 | данные отсутствуют   |
| 134   | 230192.83     | 2160775.78                            | данные отсутствуют                                 | данные отсутствуют   |
| 135   | 230320.26     | 2160873.03                            | данные отсутствуют                                 | данные отсутствуют   |
| 167   | 228601.32     | 2160341.38                            | данные отсутствуют                                 | данные отсутствуют   |
| 169   | 228667.56     | 2160210.42                            | данные отсутствуют                                 | данные отсутствуют   |
| 260   | 229116.14     | 2159879.93                            | данные отсутствуют                                 | данные отсутствуют   |
| 275   | 230180.36     | 2160782.57                            | данные отсутствуют                                 | данные отсутствуют   |
| 276   | 230244.68     | 2160833.8                             | данные отсутствуют                                 | 0.2  |
| 277   | 230304.59     | 2160878.89                            | данные отсутствуют                                 | данные отсутствуют   |
| 278   | 229986.21     | 2160611.58                            | данные отсутствуют                                 | данные отсутствуют   |
| 279   | 229960.47     | 2160602.42                            | данные отсутствуют                                 | данные отсутствуют   |
| 280   | 229972.71     | 2160634.96                            | данные отсутствуют                                 | 0.2  |
| 281   | 229976.23     | 2160638.61                            | данные отсутствуют                                 | 0.2  |
| 282   | 230033.44     | 2160674.43                            | данные отсутствуют                                 | 0.2  |
| 283   | 230047.24     | 2160683.97                            | данные отсутствуют                                 | данные отсутствуют   |
| 284   | 230060.8      | 2160667.77                            | данные отсутствуют                                 | данные отсутствуют   |
| Государственный регистратор   |               |                                       | ФГИС ЕГРН  |  |
| полное наименование должности   |               |                                       | подпись  |  |
|   |               |                                       | инициалы, фамилия                                  |  |

М.П.

Выписка из Единого государственного реестра недвижимости об объекте недвижимости  
Сведения о частях земельного участка

|                                       |                                       |  |                           |
|---------------------------------------|---------------------------------------|--|---------------------------|
| <b>Земельный участок</b>              |                                       |  |                           |
| (вид объекта недвижимости)            |                                       |  |                           |
| Лист № ___ Раздела <b>4.2</b>         | Всего листов раздела <b>4.2</b> : ___ | Всего разделов: ___                                | Всего листов выписки: ___ |
| <b>13.04.2019 № 99/2019/256521263</b> |                                       |  |                           |
| Кадастровый номер:                    |                                       | <b>69:27:0000025:234 (единое землепользование)</b> |                           |

| Номер точки | Координаты, м |            | Описание закрепления на местности | Средняя квадратическая погрешность определения координат характерных точек границы части земельного участка, м |
|-------------|---------------|------------|-----------------------------------|--|
|             | X             | Y          |                                   |  |
| 1           | 2             | 3          | 4                                 | 5  |
| 285         | 230044.75     | 2160656.73 | данные отсутствуют                | 0.2  |
| 286         | 229990.39     | 2160622.7  | данные отсутствуют                | 0.2  |
| 287         | 228647.03     | 2160221.74 | данные отсутствуют                | данные отсутствуют   |
| 288         | 228606.49     | 2160317.32 | данные отсутствуют                | данные отсутствуют   |
| 289         | 228601.25     | 2160383.45 | данные отсутствуют                | данные отсутствуют   |
| 290         | 228673.88     | 2160212.22 | данные отсутствуют                | данные отсутствуют   |
| 291         | 229634.42     | 2160143.34 | данные отсутствуют                | данные отсутствуют   |
| 292         | 229605.5      | 2160151.15 | данные отсутствуют                | данные отсутствуют   |
| 293         | 229619.31     | 2160158.7  | данные отсутствуют                | 0.2  |
| 294         | 229687.85     | 2160200.62 | данные отсутствуют                | 0.2  |
| 295         | 229748.23     | 2160269.82 | данные отсутствуют                | 0.2  |
| 296         | 229800.92     | 2160340.46 | данные отсутствуют                | 0.2  |
| 297         | 229848.2      | 2160414.36 | данные отсутствуют                | 0.2  |
| 298         | 229880.11     | 2160453.94 | данные отсутствуют                | данные отсутствуют   |
| 299         | 229790.09     | 2160290.85 | данные отсутствуют                | данные отсутствуют   |
| 300         | 229786.08     | 2160285.46 | данные отсутствуют                | данные отсутствуют   |
| 301         | 229667.94     | 2160163.83 | данные отсутствуют                | данные отсутствуют   |

|                               |         |                   |
|-------------------------------|---------|-------------------|
| Государственный регистратор   |         | ФГИС ЕГРН         |
| полное наименование должности | подпись | инициалы, фамилия |

М.П.

## Выписка из Единого государственного реестра недвижимости об объекте недвижимости

## Сведения о частях земельного участка

|                                       |                                      |  |                          |
|---------------------------------------|--------------------------------------|--|--------------------------|
| <b>Земельный участок</b>              |                                      |  |                          |
| (вид объекта недвижимости)            |                                      |  |                          |
| Лист № __ Раздела <b>4.2</b>          | Всего листов раздела <b>4.2</b> : __ | Всего разделов: __                                 | Всего листов выписки: __ |
| <b>13.04.2019 № 99/2019/256521263</b> |                                      |  |                          |
| Кадастровый номер:                    |                                      | <b>69:27:0000025:234 (единое землепользование)</b> |                          |

| Номер точки | Координаты, м |            | Описание закрепления на местности | Средняя квадратическая погрешность определения координат характерных точек границы части земельного участка, м |
|-------------|---------------|------------|-----------------------------------|--|
|             | X             | Y          |                                   |  |
| 1           | 2             | 3          | 4                                 | 5  |
| 302         | 229380.83     | 2160009.48 | данные отсутствуют                | 0.2  |
| 303         | 229124.54     | 2159871.17 | данные отсутствуют                | данные отсутствуют   |
| 304         | 229119.68     | 2159892.4  | данные отсутствуют                | данные отсутствуют   |
| 305         | 229371.41     | 2160028.25 | данные отсутствуют                | 0.2  |
| 306         | 229455.44     | 2160069.15 | данные отсутствуют                | 0.2  |
| 307         | 229600.45     | 2160148.39 | данные отсутствуют                | данные отсутствуют   |
| 308         | 229629.73     | 2160140.48 | данные отсутствуют                | данные отсутствуют   |
| 309         | 229629.48     | 2160140.32 | данные отсутствуют                | 0.2  |
| 310         | 229464.9      | 2160050.4  | данные отсутствуют                | 0.2  |

|                               |         |                   |
|-------------------------------|---------|-------------------|
| Государственный регистратор   |         | ФГИС ЕГРН         |
| полное наименование должности | подпись | инициалы, фамилия |

М.П.

Выписка из Единого государственного реестра недвижимости об объекте недвижимости  
Сведения о частях земельного участка

| <b>Земельный участок</b>  |               |                                       |  |  |
|---|---------------|---------------------------------------|--|--|
| (вид объекта недвижимости)  |               |                                       |  |  |
| Лист № ___ Раздела <b>4.2</b>   |               | Всего листов раздела <b>4.2</b> : ___ |  | Всего разделов: ___  |
| Всего листов выписки: ___   |               |                                       |  |  |
| <b>13.04.2019 № 99/2019/256521263</b>                                   |               |                                       |  |  |
| Кадастровый номер:  |               |                                       | <b>69:27:0000025:234 (единое землепользование)</b> |  |
| Сведения о характерных точках границы части (частей) земельного участка |               |                                       |  |  |
| Учетный номер части: 18   |               |                                       |  |  |
| Система координат:<br>Зона №  |               |                                       |  |  |
| Номер точки   | Координаты, м |                                       | Описание закрепления на местности                  | Средняя квадратическая погрешность определения координат характерных точек границы части земельного участка, м |
|   | X             | Y                                     |  |  |
| 1   | 2             | 3                                     | 4  | 5  |
| 117   | 229838.99     | 2160386.57                            | данные отсутствуют                                 | данные отсутствуют   |
| 134   | 230192.83     | 2160775.78                            | данные отсутствуют                                 | данные отсутствуют   |
| 135   | 230320.26     | 2160873.03                            | данные отсутствуют                                 | данные отсутствуют   |
| 167   | 228601.32     | 2160341.38                            | данные отсутствуют                                 | данные отсутствуют   |
| 169   | 228667.56     | 2160210.42                            | данные отсутствуют                                 | данные отсутствуют   |
| 260   | 229116.14     | 2159879.93                            | данные отсутствуют                                 | данные отсутствуют   |
| 275   | 230180.36     | 2160782.57                            | данные отсутствуют                                 | данные отсутствуют   |
| 276   | 230244.68     | 2160833.8                             | данные отсутствуют                                 | 0.2  |
| 277   | 230304.59     | 2160878.89                            | данные отсутствуют                                 | данные отсутствуют   |
| 278   | 229986.21     | 2160611.58                            | данные отсутствуют                                 | данные отсутствуют   |
| 279   | 229960.47     | 2160602.42                            | данные отсутствуют                                 | данные отсутствуют   |
| 280   | 229972.71     | 2160634.96                            | данные отсутствуют                                 | 0.2  |
| 281   | 229976.23     | 2160638.61                            | данные отсутствуют                                 | 0.2  |
| 282   | 230033.44     | 2160674.43                            | данные отсутствуют                                 | 0.2  |
| 283   | 230047.24     | 2160683.97                            | данные отсутствуют                                 | данные отсутствуют   |
| 284   | 230060.8      | 2160667.77                            | данные отсутствуют                                 | данные отсутствуют   |
| Государственный регистратор   |               |                                       | ФГИС ЕГРН  |  |
| полное наименование должности   |               |                                       | подпись  |  |
|   |               |                                       | инициалы, фамилия                                  |  |

М.П.

## Выписка из Единого государственного реестра недвижимости об объекте недвижимости

## Сведения о частях земельного участка

|                                       |                                       |  |                           |
|---------------------------------------|---------------------------------------|--|---------------------------|
| <b>Земельный участок</b>              |                                       |  |                           |
| (вид объекта недвижимости)            |                                       |  |                           |
| Лист № ___ Раздела <b>4.2</b>         | Всего листов раздела <b>4.2</b> : ___ | Всего разделов: ___                                | Всего листов выписки: ___ |
| <b>13.04.2019 № 99/2019/256521263</b> |                                       |  |                           |
| Кадастровый номер:                    |                                       | <b>69:27:0000025:234 (единое землепользование)</b> |                           |

| Номер точки | Координаты, м |            | Описание закрепления на местности | Средняя квадратическая погрешность определения координат характерных точек границы части земельного участка, м |
|-------------|---------------|------------|-----------------------------------|--|
|             | X             | Y          |                                   |  |
| 1           | 2             | 3          | 4                                 | 5  |
| 285         | 230044.75     | 2160656.73 | данные отсутствуют                | 0.2  |
| 286         | 229990.39     | 2160622.7  | данные отсутствуют                | 0.2  |
| 287         | 228647.03     | 2160221.74 | данные отсутствуют                | данные отсутствуют   |
| 288         | 228606.49     | 2160317.32 | данные отсутствуют                | данные отсутствуют   |
| 289         | 228601.25     | 2160383.45 | данные отсутствуют                | данные отсутствуют   |
| 290         | 228673.88     | 2160212.22 | данные отсутствуют                | данные отсутствуют   |
| 291         | 229634.42     | 2160143.34 | данные отсутствуют                | данные отсутствуют   |
| 292         | 229605.5      | 2160151.15 | данные отсутствуют                | данные отсутствуют   |
| 293         | 229619.31     | 2160158.7  | данные отсутствуют                | 0.2  |
| 294         | 229687.85     | 2160200.62 | данные отсутствуют                | 0.2  |
| 295         | 229748.23     | 2160269.82 | данные отсутствуют                | 0.2  |
| 296         | 229800.92     | 2160340.46 | данные отсутствуют                | 0.2  |
| 297         | 229848.2      | 2160414.36 | данные отсутствуют                | 0.2  |
| 298         | 229880.11     | 2160453.94 | данные отсутствуют                | данные отсутствуют   |
| 299         | 229790.09     | 2160290.85 | данные отсутствуют                | данные отсутствуют   |
| 300         | 229786.08     | 2160285.46 | данные отсутствуют                | данные отсутствуют   |
| 301         | 229667.94     | 2160163.83 | данные отсутствуют                | данные отсутствуют   |

|                               |         |                   |
|-------------------------------|---------|-------------------|
| Государственный регистратор   |         | ФГИС ЕГРН         |
| полное наименование должности | подпись | инициалы, фамилия |

М.П.

## Выписка из Единого государственного реестра недвижимости об объекте недвижимости

## Сведения о частях земельного участка

|                                       |                                       |  |                           |
|---------------------------------------|---------------------------------------|--|---------------------------|
| <b>Земельный участок</b>              |                                       |  |                           |
| (вид объекта недвижимости)            |                                       |  |                           |
| Лист № ___ Раздела <b>4.2</b>         | Всего листов раздела <b>4.2</b> : ___ | Всего разделов: ___                                | Всего листов выписки: ___ |
| <b>13.04.2019 № 99/2019/256521263</b> |                                       |  |                           |
| Кадастровый номер:                    |                                       | <b>69:27:0000025:234 (единое землепользование)</b> |                           |

| Номер точки | Координаты, м |            | Описание закрепления на местности | Средняя квадратическая погрешность определения координат характерных точек границы части земельного участка, м |
|-------------|---------------|------------|-----------------------------------|--|
|             | X             | Y          |                                   |  |
| 1           | 2             | 3          | 4                                 | 5  |
| 302         | 229380.83     | 2160009.48 | данные отсутствуют                | 0.2  |
| 303         | 229124.54     | 2159871.17 | данные отсутствуют                | данные отсутствуют   |
| 304         | 229119.68     | 2159892.4  | данные отсутствуют                | данные отсутствуют   |
| 305         | 229371.41     | 2160028.25 | данные отсутствуют                | 0.2  |
| 306         | 229455.44     | 2160069.15 | данные отсутствуют                | 0.2  |
| 307         | 229600.45     | 2160148.39 | данные отсутствуют                | данные отсутствуют   |
| 308         | 229629.73     | 2160140.48 | данные отсутствуют                | данные отсутствуют   |
| 309         | 229629.48     | 2160140.32 | данные отсутствуют                | 0.2  |
| 310         | 229464.9      | 2160050.4  | данные отсутствуют                | 0.2  |

|                               |         |                   |
|-------------------------------|---------|-------------------|
| Государственный регистратор   |         | ФГИС ЕГРН         |
| полное наименование должности | подпись | инициалы, фамилия |

М.П.

Выписка из Единого государственного реестра недвижимости об объекте недвижимости  
Сведения о частях земельного участка

| <b>Земельный участок</b>  |               |                                      |  |  |
|---|---------------|--------------------------------------|--|--|
| (вид объекта недвижимости)  |               |                                      |  |  |
| Лист № __ Раздела <b>4.2</b>  |               | Всего листов раздела <b>4.2</b> : __ |  | Всего разделов: __   |
| Всего листов выписки: __  |               |                                      |  |  |
| <b>13.04.2019 № 99/2019/256521263</b>                                   |               |                                      |  |  |
| Кадастровый номер:  |               |                                      | <b>69:27:0000025:234 (единое землепользование)</b> |  |
| Сведения о характерных точках границы части (частей) земельного участка |               |                                      |  |  |
| Учетный номер части: 19   |               |                                      |  |  |
| Система координат: СК кадастрового округа, зона 2                       |               |                                      |  |  |
| Зона №  |               |                                      |  |  |
| Номер точки   | Координаты, м |                                      | Описание закрепления на местности                  | Средняя квадратическая погрешность определения координат характерных точек границы части земельного участка, м |
|   | X             | Y                                    |  |  |
| 1   | 2             | 3                                    | 4  | 5  |
| 117   | 229838.99     | 2160386.57                           | данные отсутствуют                                 | данные отсутствуют   |
| 134   | 230192.83     | 2160775.78                           | данные отсутствуют                                 | данные отсутствуют   |
| 135   | 230320.26     | 2160873.03                           | данные отсутствуют                                 | данные отсутствуют   |
| 167   | 228601.32     | 2160341.38                           | данные отсутствуют                                 | данные отсутствуют   |
| 169   | 228667.56     | 2160210.42                           | данные отсутствуют                                 | данные отсутствуют   |
| 260   | 229116.14     | 2159879.93                           | данные отсутствуют                                 | данные отсутствуют   |
| 275   | 230180.36     | 2160782.57                           | данные отсутствуют                                 | данные отсутствуют   |
| 276   | 230244.68     | 2160833.8                            | данные отсутствуют                                 | 0.2  |
| 277   | 230304.59     | 2160878.89                           | данные отсутствуют                                 | данные отсутствуют   |
| 278   | 229986.21     | 2160611.58                           | данные отсутствуют                                 | данные отсутствуют   |
| 279   | 229960.47     | 2160602.42                           | данные отсутствуют                                 | данные отсутствуют   |
| 280   | 229972.71     | 2160634.96                           | данные отсутствуют                                 | 0.2  |
| 281   | 229976.23     | 2160638.61                           | данные отсутствуют                                 | 0.2  |
| 282   | 230033.44     | 2160674.43                           | данные отсутствуют                                 | 0.2  |
| 283   | 230047.24     | 2160683.97                           | данные отсутствуют                                 | данные отсутствуют   |
| 284   | 230060.8      | 2160667.77                           | данные отсутствуют                                 | данные отсутствуют   |
| Государственный регистратор   |               |                                      | ФГИС ЕГРН  |  |
| полное наименование должности   |               |                                      | подпись  |  |
|   |               |                                      | инициалы, фамилия                                  |  |

М.П.

## Выписка из Единого государственного реестра недвижимости об объекте недвижимости

## Сведения о частях земельного участка

|                                       |                                       |  |                           |
|---------------------------------------|---------------------------------------|--|---------------------------|
| <b>Земельный участок</b>              |                                       |  |                           |
| (вид объекта недвижимости)            |                                       |  |                           |
| Лист № ___ Раздела <b>4.2</b>         | Всего листов раздела <b>4.2</b> : ___ | Всего разделов: ___                                | Всего листов выписки: ___ |
| <b>13.04.2019 № 99/2019/256521263</b> |                                       |  |                           |
| Кадастровый номер:                    |                                       | <b>69:27:0000025:234 (единое землепользование)</b> |                           |

| Номер точки                   | Координаты, м |            | Описание закрепления на местности | Средняя квадратическая погрешность определения координат характерных точек границы части земельного участка, м |
|-------------------------------|---------------|------------|-----------------------------------|--|
|                               | X             | Y          |                                   |  |
| 1                             | 2             | 3          | 4                                 | 5  |
| 285                           | 230044.75     | 2160656.73 | данные отсутствуют                | 0.2  |
| 286                           | 229990.39     | 2160622.7  | данные отсутствуют                | 0.2  |
| 287                           | 228647.03     | 2160221.74 | данные отсутствуют                | данные отсутствуют   |
| 288                           | 228606.49     | 2160317.32 | данные отсутствуют                | данные отсутствуют   |
| 289                           | 228601.25     | 2160383.45 | данные отсутствуют                | данные отсутствуют   |
| 290                           | 228673.88     | 2160212.22 | данные отсутствуют                | данные отсутствуют   |
| 291                           | 229634.42     | 2160143.34 | данные отсутствуют                | данные отсутствуют   |
| 292                           | 229605.5      | 2160151.15 | данные отсутствуют                | данные отсутствуют   |
| 293                           | 229619.31     | 2160158.7  | данные отсутствуют                | 0.2  |
| 294                           | 229687.85     | 2160200.62 | данные отсутствуют                | 0.2  |
| 295                           | 229748.23     | 2160269.82 | данные отсутствуют                | 0.2  |
| 296                           | 229800.92     | 2160340.46 | данные отсутствуют                | 0.2  |
| 297                           | 229848.2      | 2160414.36 | данные отсутствуют                | 0.2  |
| 298                           | 229880.11     | 2160453.94 | данные отсутствуют                | данные отсутствуют   |
| 299                           | 229790.09     | 2160290.85 | данные отсутствуют                | данные отсутствуют   |
| 300                           | 229786.08     | 2160285.46 | данные отсутствуют                | данные отсутствуют   |
| 301                           | 229667.94     | 2160163.83 | данные отсутствуют                | данные отсутствуют   |
| Государственный регистратор   |               |            |                                   | ФГИС ЕГРН  |
| полное наименование должности |               |            | подпись                           | инициалы, фамилия  |

М.П.

## Выписка из Единого государственного реестра недвижимости об объекте недвижимости

## Сведения о частях земельного участка

|                                       |                                      |  |                          |
|---------------------------------------|--------------------------------------|--|--------------------------|
| <b>Земельный участок</b>              |                                      |  |                          |
| (вид объекта недвижимости)            |                                      |  |                          |
| Лист № __ Раздела <b>4.2</b>          | Всего листов раздела <b>4.2</b> : __ | Всего разделов: __                                 | Всего листов выписки: __ |
| <b>13.04.2019 № 99/2019/256521263</b> |                                      |  |                          |
| Кадастровый номер:                    |                                      | <b>69:27:0000025:234 (единое землепользование)</b> |                          |

| Номер точки | Координаты, м |            | Описание закрепления на местности | Средняя квадратическая погрешность определения координат характерных точек границы части земельного участка, м |
|-------------|---------------|------------|-----------------------------------|--|
|             | X             | Y          |                                   |  |
| 1           | 2             | 3          | 4                                 | 5  |
| 302         | 229380.83     | 2160009.48 | данные отсутствуют                | 0.2  |
| 303         | 229124.54     | 2159871.17 | данные отсутствуют                | данные отсутствуют   |
| 304         | 229119.68     | 2159892.4  | данные отсутствуют                | данные отсутствуют   |
| 305         | 229371.41     | 2160028.25 | данные отсутствуют                | 0.2  |
| 306         | 229455.44     | 2160069.15 | данные отсутствуют                | 0.2  |
| 307         | 229600.45     | 2160148.39 | данные отсутствуют                | данные отсутствуют   |
| 308         | 229629.73     | 2160140.48 | данные отсутствуют                | данные отсутствуют   |
| 309         | 229629.48     | 2160140.32 | данные отсутствуют                | 0.2  |
| 310         | 229464.9      | 2160050.4  | данные отсутствуют                | 0.2  |

|                               |         |                   |
|-------------------------------|---------|-------------------|
| Государственный регистратор   |         | ФГИС ЕГРН         |
| полное наименование должности | подпись | инициалы, фамилия |

М.П.